

**STRATEŠKI  
RAZVOJNI  
PROGRAM OPČINE  
NUŠTAR  
2015 -2020**

Pitanja u vezi sa sadržajem ovoga dokumenta molimo uputiti na adresu:

MICRO projekt d.o.o.  
Ruđera Boškovića 27, 21000 Split  
T: 021 555 400  
F: 021 555 418  
E: info@d-dd.eu  
W: www.d-dd.eu

#### Zaštita prava

Sadržaji što su ovdje izneseni izrađeni su isključivo za Općinu Nuštar. MICRO projekt d.o.o. je izradio ovaj dokument za potrebe Općine Nuštar u skladu sa zahtjevima Naručitelja, Općina Nuštar, samo za njegovu specifičnu primjenu. Ostale osobe koje koriste informacije iz ovoga dokumenta čine to na vlastitu odgovornost i vlastiti rizik.

© MICRO projekt d.o.o., 2017.

Sva prava pridržana.

Sadržaj ovoga dokumenta zaštićen je autorskim pravima. Izmjene, kraćenja, proširenja i nadopune moguće su samo uz prethodnu pisanu suglasnost društva s ograničenom odgovornošću MICRO projekt d.o.o., Split. Umnožavanje je dopušteno samo uz uvjet da na svakom primjerku ostane otisnuta gornja napomena o autorskim pravima. Objavljivanje ili prevođenje dopušteno je samo uz prethodni pisani pristanak društva s ograničenom odgovornošću MICRO projekt d.o.o., Split.

U Splitu, veljača 2017.

# SADRŽAJ

---

UVOD .....	4
ANALIZA STANJA .....	5
1. OPĆI PODACI .....	5
1.1. GEOGRAFSKI POLOŽAJ I PROSTORNO UREĐENJE .....	5
1.2. KLIMA .....	7
1.3. POVIJEST I KULTURNA BAŠTINA .....	8
1.4. PROMETNA POVEZANOST .....	10
1.5. DEMOGRAFSKA ANALIZA .....	11
2. GOSPODARSTVO .....	16
2.1. PODUZETNIŠTVO .....	16
2.2. POLJOPRIVREDA I RURALNI RAZVOJ .....	22
2.3. TURIZAM .....	29
2.4. TRŽIŠTE RADA .....	33
3. DRUŠTVENE DJELATNOSTI .....	40
3.1. SOCIJALNA SKRB .....	41
3.2. ZDRAVSTVO .....	43
3.3. ODGOJ I OBRAZOVANJE .....	43
3.4. KULTURA I ZAŠTITA KULTURNE BAŠTINE .....	46
3.5. ŠPORT I REKREACIJA .....	51
3.6. RELIGIJA .....	53
3.7. MJERE ZAŠTITE LJUDI I IMOVINE .....	56
3.8. STANOVANJE I JAVNE ZGRADE .....	58
4. ZAŠTITA OKOLIŠA I INFRASTRUKTURA .....	60
4.1. ZAŠTITA OKOLIŠA .....	60
4.2. INFRASTRUKTURA .....	63
5. INSTITUCIJE .....	72
5.1. INSTITUCIJE REGIONALNE I LOKALNE SAMOUPRAVE .....	72
5.2. TRGOVAČKA DRUŠTVA S VLASNIČKIM UDJELOM OPĆINE NUŠTAR .....	75
5.3. USTANOVE S VLASNIČKIM UDJELOM OPĆINE NUŠTAR .....	75
5.4. ČLANSTVA I PARTNERSTVA .....	75
5.5. CIVILNO DRUŠTVO .....	76
SWOT ANALIZA .....	78
VIZIJA I STRATEŠKI CILJEVI .....	81
STRATEŠKI CILJ 1: RAZVOJ GOSPODARSTVA TEMELJEN NA RESURSIMA MIKROREGIJE .....	82
STRATEŠKI CILJ 2: VALORIZACIJA I OČUVANJE KULTURNIH DOBARA TE RAZVOJ RURALNOG TURIZMA .....	83
STRATEŠKI CILJ 3: OČUVANJE PRIRODNIH RESURSA I UNAPRJEĐENJE INFRASTRUKTURE OPĆINE .....	84
PRIORITETI I MJERE .....	85
PROVEDBA STRATEŠKOG RAZVOJNOG PROGRAMA .....	89
POSTUPAK PRAĆENJE PROVEDBE .....	90
USKLAĐENOST S DRUGIM STRATEŠKIM DOKUMENTIMA .....	91
RAZVOJNE MJERE .....	97
POPIS TABLICA .....	123
POPIS SLIKA .....	125
POPIS GRAFIKONA .....	126

# UVOD

---

Strateški razvojni program Općine Nuštar je krovni planski dokument kojim se definiraju dugoročne smjernice za gospodarski, društveni i infrastrukturni razvoj. Dokument Strateški razvojni program Općine Nuštar strukturiran je u nekoliko dijelova. Dokument obuhvaća strukturnu analizu postojećeg stanja u Općini Nuštar koja se odnosi na područja gospodarstva, društvenih djelatnosti, općinskih institucija, infrastrukture i zaštite okoliša.

U ovom dokumentu će se razraditi analiza stanja te okvirni smjer izrade Strateškog razvojnog programa Općine Nuštar (u nastavku Strategija). Analiza stanja će pobliže prikazati trenutno stanje užeg i šireg obuhvata Strategije u smislu prometne povezanosti, gospodarstva, društvenih djelatnosti, zaštite okoliša i infrastrukture u svrhu indentificiranja resursa područja ključnih za napredak Općine Nuštar.

U izradi ove Strategije autori su se osim inputa dionika, koristili i službenim statistikama, strategijama i drugim relevantnim dokumentima. U svrhu analize stanja provedeno je sveobuhvatno primarno istraživanje u kojem su kontaktirani svi relevantni subjekti s područja općine poput ustanova, udruga, trgovačkih društava i slično te su putem strukturiranih obrazaca prikupljeni podaci s terena.

U prvom dijelu Strategije, izrađuje se Analiza stanja koja se sastoji od više koraka. Osnovne smjernice i koraci koji su se koristili prilikom izrade Analize stanja su: prikupljanje podataka, razumijevanje potreba gospodarstva i stanovništva Općine Nuštar te razumijevanje potreba gospodarstva i stanovništva Općine Nuštar te razmatranje prostornih, ekoloških, infrastrukturnih i drugih vidova koji su usko povezani s razvojem Općine.

Nakon primarnog i sekundarnog istraživanja uslijedila je obrada podataka te izrada analize stanja čiji nalazi su sumirani u SWOT matricu (akronimi engleskih riječi: Strengths - snage, Weaknesses - slabosti, Opportunities - prilike, Threats - prijetnje). Ključni nalazi analize poslužili su kao temelj za dijalog s dionicima tijekom radnih skupina te osmišljavanje razvojnih mjera budući da je misao vodilja bila osmisлити projekte kojima se mogu ojačati prednosti područja te iskoristiti vanjske prilike i otkloniti slabosti i prijetnje definirane SWOT-om.

Kao jedan od alata korištenih u procesu planiranja, važno je istaknuti primjenu softverskog rješenja autora za razradu projektnih prijedloga odnosno Platforme za upravljanje razvojem – PLUR. Uporabom PLUR-a osigurala se strukturirana i konzistentna obrada projektnih prijedloga putem jednakih obilježja te je postignuta njihova integracija s dokumentima višeg reda.

# ANALIZA STANJA

---

## 1. OPĆI PODACI

### 1.1. Geografski položaj i prostorno uređenje

Općina Nuštar nalazi se na samom istoku u Vukovarsko-srijemskoj županiji koja je smještena u Kontinentalnoj Hrvatskoj (NUTS II regija). Vukovarsko-srijemska županija broji 5 gradova i 26 općina, među kojima je i Općina Nuštar. U sastav Općine Nuštar ulaze naselja Nuštar, Cerić i Marinci. Vukovarsko-srijemska županija je smještena na krajnjem sjeveroistoku Republike Hrvatske, i u svom istočnom dijelu graniči s Republikom Srbijom, na južnom dijelu s Republikom Bosnom i Hercegovinom, na jugozapadu graniči s Brodsko-posavskom županijom, dok na sjeverozapadu graniči s Osječko-baranjskom županijom. Općina Nuštar udaljena je 13 km od županijskog sjedišta, Vukovara.

*Slika 1 Prostorni smještaj općine Nuštar i Vukovarsko-srijemske županije na karti Republike Hrvatske*



*Izvor: MICRO projekt d.o.o.*

Površina Općine Nuštar iznosi 43,44 km<sup>2</sup>, što čini udio od 1,78 % površine Vukovarsko-srijemske županije koja iznosi 2448 km<sup>2</sup>.<sup>1</sup> Prema rezultatima posljednjeg popisa stanovništva 2011. godine, na području Općine Nuštar živjela su 5.793 stanovnika. Gustoća naseljenosti Općine Nuštar iznosi 133 stanovnika na km<sup>2</sup>, što je značajno više od gustoće naseljenosti Županije, koja iznosi 73 stanovnika na km<sup>2</sup>. Detaljna demografska analiza općine Nuštar prikazana je u poglavlju 1.5. Demografska analiza.

Općina Nuštar smještena je na 45° 19' 54" sjeverne zemljopisne širine i 18° 50' 32" istočne zemljopisne dužine. Zakonom o područjima županija, gradova i općina u Republici Hrvatskoj (NN 86/06, 125/06, 16/07, 95/08 – Odluka Ustavnog suda RH, 46/10, 145/10) utvrđeno je da je Općina Nuštar jedinica lokalne samouprave.

Općina Nuštar ima povoljan geoprometni položaj, nalazi se između dva najveća grada Vukovarsko-srijemske županije (Vinkovaca i Vukovara). Središnjim dijelom Općine u smjeru sjeveroistok-jugozapad prolaze trase značajnih cestovnih i željezničkih prometnica.

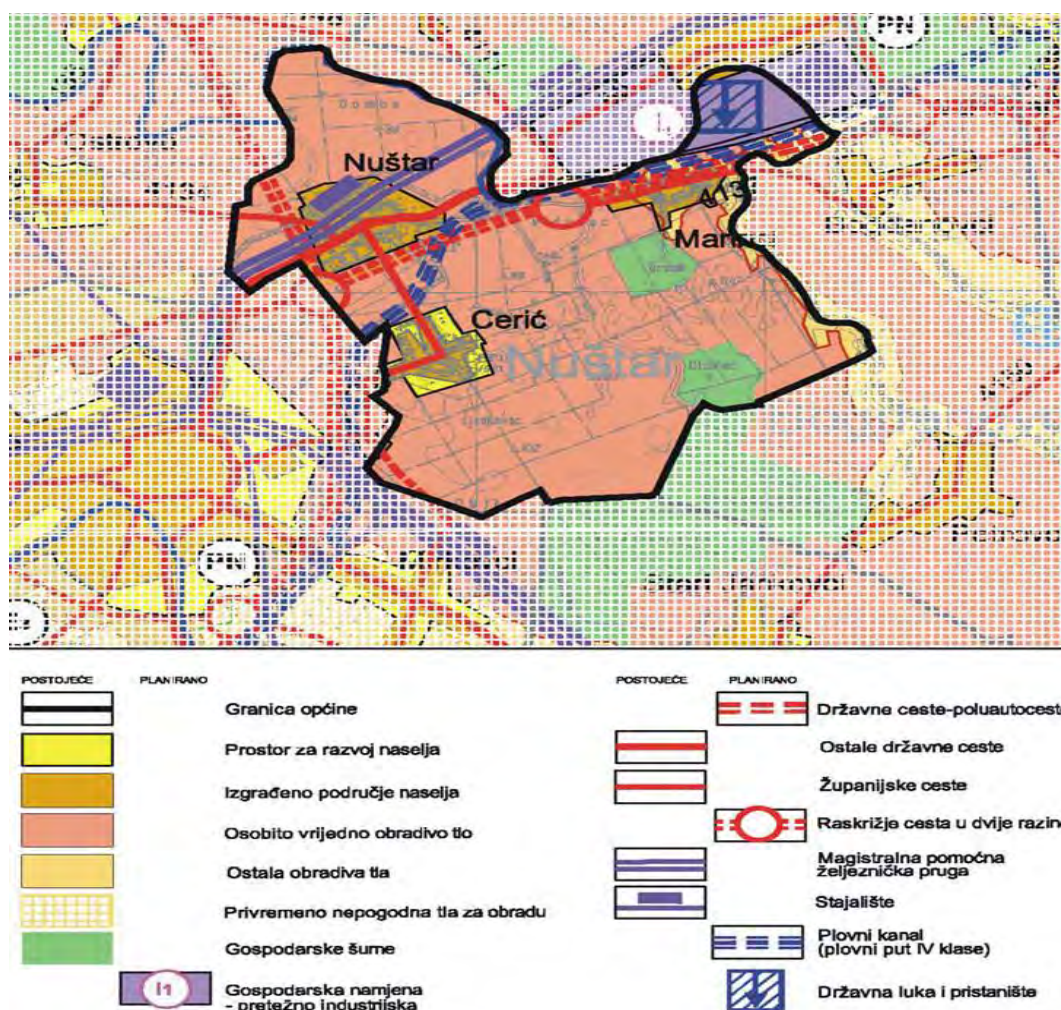
Prema Odluci o razvrstavanju jedinica lokalne i područne (regionalne) samouprave, prema stupnju razvijenosti iz 2013. godine, Općina Nuštar pripada u drugu skupinu jedinica lokalne samouprave čija je vrijednost indeksa razvijenosti između 50 % i 75 % prosjeka Republike Hrvatske, a njen indeks razvijenosti iznosi 71,67 %, dok Vukovarsko-srijemska županija pripada u prvu skupinu jedinica lokalne samouprave čija je vrijednost indeksa razvijenosti manja od 75 % prosjeka Republike Hrvatske.

Prostorni plan uređenja Općine Nuštar utvrđuje koncepciju, oblike i način korištenja prostora uzimajući u obzir prirodne i stvorene resurse, razvojnu orijentaciju, kao i postojeće stanje i ograničenja u prostoru. Slika 2 prikazuje prostorno uređenje Općine Nuštar s označenim površinama za razvoj i uređenje građevinskog područja naselja, s površinama gospodarske namjene, poljoprivrednim i šumskim tloem te cestovnim, željezničkim i riječnim prometom.

---

<sup>1</sup> Prostorni plan uređenja općine Nuštar, travanj 2005. godine

Slika 2 Prostorni plan Općine Nuštar



Izvor: Prostorni plan uređenja Općine Nuštar, travanj 2005. godine

## 1.2. Klima

Područje Općine Nuštar s obzirom na prirodno geografske osobine pripada umjerenom kontinentalnoj klimi. Prema Köppenovoj klasifikaciji klime područje Općine Nuštar pripada umjerenom toploj vlažnoj klimi s toplim ljetom (tip Cfb). Područja su pod utjecajem ciklona koji dolaze s oceana i kreću se prema istoku, a raspodjela padalina u prostoru i vremenu najviše ovisi upravo o njima – obalni pojasevi imaju najviše padalina u zimskom dijelu godine, a u unutrašnjosti u toplom dijelu godine.

Prosječna godišnja temperatura zraka na području Općine Nuštar, na temelju dostupnih podataka, iznosi 10,8°C s izražena dva ekstrema u godišnjem hodu temperature. Maksimalne temperature se zabilježavaju tijekom srpnja (21,6°C), dok



se prosječno najniže mjere tijekom siječnja (-7°C). Srednja godišnja amplituda temperature zraka iznosi 22,3°C, što je odlika kontinentalne klime.<sup>2</sup>

Karakteristike kontinentalne klime vidljive su i u jesenskim (srednja temperatura 11,1° C) i u proljetnim (srednja temperatura 11,3°C) temperaturama, koje predstavljaju povoljne temperaturne prilike u vegetacijskom razdoblju.

Službena minimalna temperatura zabilježena u Vinkovcima (koji je udaljen od Nuštra 5 km) je iznosila -25° C, izmjerena je 31. siječnja 1987. godine.<sup>3</sup>

U godišnjem hodu oborine izdvajaju se dva para ekstrema. Glavni maksimum se javlja početkom ljeta (u lipnju 79 mm), a sporedni krajem jeseni. Glavni minimum oborine javlja se obično sredinom jeseni, a u Vinkovcima je u promatranom razdoblju zabilježen u srpnju sa 39 mm oborine. Sporedni minimum se uobičajno javlja krajem zime, a u Vinkovcima je zabilježen u siječnju (46 mm oborine). U vegetacijskom razdoblju padne 435 mm oborine, što je 57,5 % godišnje količine padalina.

Najveću učestalost imaju vjetrovi koji pušu iz sjeverozapadnog smjera, a zatim sljede vjetrovi iz jugoistočnog, sjeveroistočnog i jugozapadnog smjera.

### 1.3. Povijest i kulturna baština

Povijest Nuštra počinje još u 12. stoljeću, kada je red sv. Benedikta, izgradnjom samostanskog kompleksa Svetog Duha, postavio temelje za određenje Nuštra kao stoljetnog središta. Pored samostana sagrađena je i crkva koju su benediktinci posvetili Duhu Svetom. Izgledno je da na tom zemljištu nije bilo naselja koje bi imalo svoje posebno ime, jer je cijelo to područje tek po samostanu dobilo ime. Od oblika "monasterium" postalo je "monoštor" ili "monuštor" od kojeg su starosjedioci napravili svoj oblik "monuštor" i taj se oblik zadržao sve do dolaska Turaka jer ga susrećemo u svim spomenicima diturskog vremena.<sup>4</sup> Za vrijeme turskog gospodarstva slog ispred naglaska je ispaao, a novi naziv naselja nalazimo na spomenicima iz 16. i 17. stoljeća.

Otprilike polovinom 14. st. kralj Karlo Robert darovao je imanje sa samostanom Nikoli Berzeti, jer već 1353. nalazimo spis u kojem Nikola utvrđuje granice svog posjeda Monostora. U 14. i 15. stoljeću trajale su velike unutarnje borbe, a Berzete i benediktinci stali su na stranu kralja Sigismunda te su ih stoga okolni protivnici napadali i pustošili, a na početku 15. st. samostan i okolne gospodarske kuće su gotovo sasvim porušene. Kada su Gorjanski dobili samostan nakon izumrlih Berzeta počela je obnova samostana.

---

<sup>2</sup> Prostorni plan uređenja Općine Nuštar, travanj 2005. godine

<sup>3</sup> DHMZ: [http://klima.hr/razno.php?id=priopcenja&param=apsolutno\\_najniza](http://klima.hr/razno.php?id=priopcenja&param=apsolutno_najniza)

<sup>4</sup> Mihaljević A.: Povijest župe Nuštar



Potkraj 15. stoljeća, Turci u pohodu na Mohač 1526. godine najvjerojatnije osvajaju i utvrdu u Nuštru, a pretpostavlja se da je tada izbjeglo i svećenstvo iz benediktinske opatije. Nakon poraza i povlačenja Turaka u popisu iz 1697. spominje se i "oppidi Nustor" (utvrđen grad) u sklopu districtus Essekiensis (Osječkog okruga).<sup>5</sup>

Samostanska crkva je preživjela vladavinu Turaka, ali 1726. godine srušio ju je ondašnji vlastelin mađarskog porijekla, grof Maksimilijan Gosseau de Henef, a njezin kamen je iskorišten za potrebe izgradnje njegovog dvora. Benediktinski samostan je vjerojatno srušen za vrijeme vladavine Turaka, jer ga spomenici katoličke organizacije ne spominju na popisu 1702. godine, a pretpostavlja se da ga je srušio Alija Sokolović.

U izvještaju o vizitaciji pečuškog biskupa 1729. spominje se da grof Gosseau gradi dvorac i kapelu uz dvorac, a 1737. Nuštar dobiva i župu. Od 1746. do 1751. godine nuštarsko vlastelinstvo se nalazilo pod upravom Kraljevske komore, a 1751. godine ga kupuje barun Mihajlo von Sandor de Szlavnicza. Vlastelinstvo Nuštar 1810. godine ženidbenim vezama, kada je grof Anton II. Khuen-Belassy oženio groficu Carolinu Viczay – Hedervary, prelazi u ruke grofova Khuen-Belassy. Grof Anton II. 1811. godine otkupio je ostale dvije trećine vlastelinstva od nasljednika Antona Sandora.

Nakon smrti Antona Sandora, vlastelinstvo nasljeđuju njegovi sinovi Henrich, Karl i Antun III. braća 1862. godine rade parnu pilanu i mlin. Karl 1871. godine svoj dio pripisuje braći, a 1880. godine nakon smrti Henricha cijelo vlastelinstvo prelazi u vlasništvo Antuna III. Najstariji sin Antuna III., grof Khuen Hedervary rođen 1849. godine u Nuštru postavljen je 1883. godine za hrvatskog bana.

Obitelj Khuen Belassy povlači se iz Nuštra 1944. Rješenjem kotarskog narodnog odbora Vinkovci. Nakon II. svjetskog rata posjedom i dvorcem upravlja Poljoprivredna zadruga, zatim se u njega smješta osnovna škola i starački dom.<sup>6</sup>

U 1991. godini pisana je novija povijest Nuštra. Domovinski rat u Nuštru započinje 02. svibnja 1991. godine kada je 12 hrvatskih policajaca ubijeno u Borovu selu. Naselja Marinkovci i Cerići su okupirani od strane JNA pojačane četničkim dobrovoljcima. Tih dana Nuštar je pretrpio strašna razaranja od strane minobacača i srpskog zrakoplovstva. Dana 3. listopada uslijedio je prvi tenkovski napad na Nuštar, iz smjera Marinaca, na Nuštar. Odlučujuća bitka za Nuštar i istočni dio Hrvatske je nastupila 05. listopada 1991. U obrani Nuštra sudjelovali su pripadnici 5. bojne, 109. br. HV i policije, i mnogi drugi domoljubi pripadnici raznih postrojbi kao što su dio 2. bojne 3. br. HV, Samostalne vinkovačke satnije i drugi dragovoljci iz Cerića, Marinaca, Vukovara i svi hrabri junaci iz Županje, Zagreba, Varaždina, Našica, te raznih krajeva domovine i svijeta. Hrvatski vojnici ostvarili su


---

<sup>5</sup> <http://free-vk.htnet.hr/nustar/kratka.htm>

<sup>6</sup> <http://free-vk.htnet.hr/nustar/kratka.htm>

veličanstvenu pobjedu, a neprijatelj se povukao u Cerić. Posljedice tog dana po Nuštar su bile velike, više od 200 kuća je bilo u plamenu, selo je bilo potpuno srušeno, a do kraja 1991. na selo je palo više od 100.000 projektila.<sup>7</sup>

Slika 3 Posljedice agresije na Nuštar



Izvor: <http://www.nustar.hr/o-opcini/domovinski-rat>

Povratak stanovništva u Nuštar započeo je u proljeće 1992. godine, započela je i obnova kuća i škole u koju su djeca krenula već u rujnu 1992. godine.

## 1.4. Prometna povezanost

Općina Nuštar ima povoljan prometni položaj iz razloga što se nalazi između dva najveća grada Vukovarsko-srijemske županije (Vinkovci i Vukovar). Centralnim dijelom Općine u smjeru sjeveroistok-jugozapad prolaze važni cestovni i željeznički pravci. Nuštar je do najbližeg ulaza na autocestu u Županji (A-3) udaljen svega 32 km. Najbliži cestovni granični prijelaz nalazi se u Županji (udaljen 35 km), koji je stalni granični prijelaz za međunarodni promet putnika i roba u cestovnom prometu.

Najvažniji cestovni pravci koji prolaze kroz Općinu su:

- Državna cesta
  - D-55: Borovo (D2)-Vinkovci-GP Županja (gr. R. BiH)
- Županijske ceste
  - Ž-4136: Nuštar (D55)-Cerići-Vinkovci
  - Ž-4137: Nuštar (D55)-Bogdanovci-Vukovar(D2)
  - Ž-4134: Gaboš (D518)-Ostrovo-D55

Područjem općine Nuštar prolazi magistralna pomoćna željeznička pruga MP14 (Vinkovci-Erdut-državna granica), a na području Općine nalazi se i željezničko stajalište Nuštar.

---

<sup>7</sup> <http://www.nustar.hr/o-opcini/domovinski-rat>

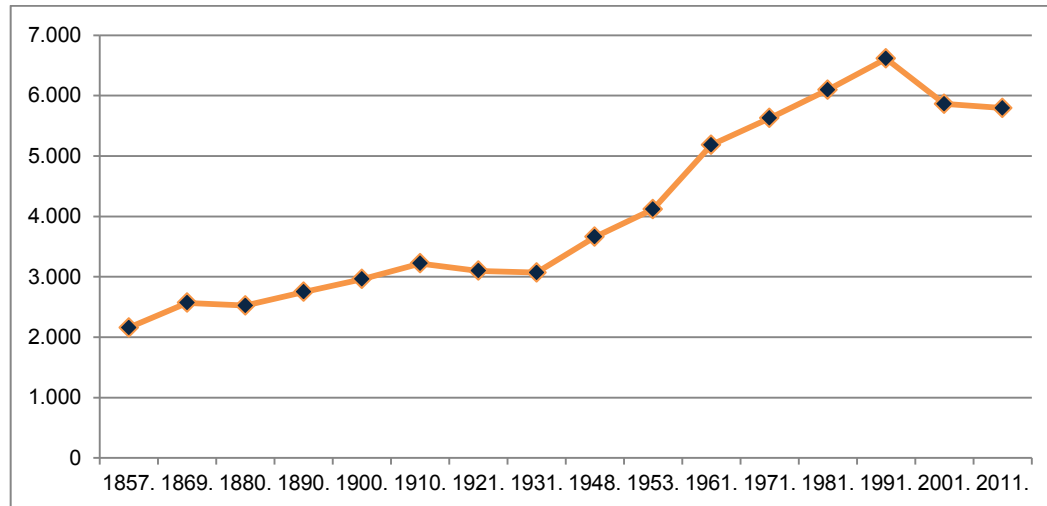
U planu je izgradnja višenamjenskog kanala Dunav-Sava koji bi prolazio područjem Općine Nuštar i izgradnja luke kod Nuštra na istom kanalu. Najbliža riječna luka je Luka Vukovar - stalni međunarodni granični prijelaz I. kategorije, a udaljen je 13 km od Nuštra.<sup>8</sup>

Općina Nuštar dobro je povezana i zračnim pravcima, najbliža zračna luka nalazi se u Osijeku i cestovno je udaljena 24 km od Nuštra. Ujedno je Zračna luka Osijek i stalni međunarodni granični zračni prijelaz I. kategorije.

## 1.5. Demografska analiza

Prema popisu stanovništva iz 2011. godine u Općini Nuštar živi 5.793 stanovnika, što čini 3,23 % stanovnika Vukovarsko-srijemske županije. Promatrajući broj stanovnika Općine Nuštar vidljivo je da je od prvog mjerenja 1857. godine do 1991. godine postojao stalni trend rasta stanovništva. Tako je u Općini Nuštar u 1857. godini živjelo 2.158 stanovnika, a 1991. godine 6.612 stanovnika što je bio i najveći izmjereni broj stanovnika. Okupacija prostora i ratna razaranja Općine u 1991. godini uzrok su demografskog egzodusa, a stanovništvo se nije do danas vratilo na razinu 1991. g. Iz grafikona 1 je vidljiv negativan trend kretanja broja stanovnika od 1991. g.

Grafikon 1 Kretanje ukupnog broja stanovnika Općine Nuštar od 1857.do 2011.godine



Izvor: [www.dsz.hr](http://www.dsz.hr)

---

<sup>8</sup> Granični prijelaz I. kategorije je prijelaz za međunarodni promet na kojem se neprekidno obavljaju poslovi iz nadležnosti policije i carine, a sanitarni, veterinarski, fitosanitarni, prometni i poslovi tržišne inspekcije na način propisan zakonom i međudržavnim sporazumom.

Pregledom spolne strukture iz Popisa stanovništva iz 2011. godine uočava se da je omjer muškaraca i žena gotovo jednak. Tako je u 2011. godini u Općini Nuštar zabilježeno 50,8 % stanovništva ženskog i 49,2 % muškog spola.

Tablica 1 Struktura stanovništva Općine Nuštar prema spolu i starosti

Kategorija / Godina	2001.			2011.		
	svi	m.	ž.	svi	m.	ž.
Ukupno	5.862	2.852	3.010	5.793	2.850	2.943
0 - 4 godina	432	223	209	301	148	153
5 - 9 godina	440	210	230	362	203	159
10 - 14 godina	415	210	205	422	207	215
15 - 19 godina	461	226	235	380	188	192
20 - 24 godina	379	208	171	383	198	185
25 - 29 godina	396	201	195	410	197	213
30 - 34 godina	411	208	203	365	190	175
35 - 39 godina	426	211	215	381	204	177
40 - 44 godina	421	220	201	392	207	185
45 - 49 godina	381	220	161	434	225	209
50 - 54 godina	319	156	163	420	222	198
55 - 59 godina	255	114	141	364	202	162
60 - 64 godina	343	164	179	282	130	152
65 - 69 godina	291	115	176	236	98	138
70 - 74 godina	254	96	158	266	113	153
75 - 79 godina	132	34	98	202	62	140
80 - 84 godina	48	15	33	134	42	92
85 - 89 godina	25	10	15	46	12	34
90 - 94 godina	10	1	9	10	1	9
95 i više godina	-	-	-	3	1	2
Nepoznato	23	10	1	-	-	-
Prosječna starost	36,0	34,5	37,5	39,1	37,4	40,7
Indeks starenja <sup>9</sup> (%)	63,1	50,1	76,0	80,1	61,5	100,1
Koeficijent starosti <sup>10</sup> (%)	18,9	15,3	22,3	20,4	16,1	24,5
Radno aktivno	3.792 (65%)	1.928 (68%)	1.864 (62%)	3.811 (66%)	1.963 (69%)	1.848 (63%)

Izvor: [www.dzs.hr](http://www.dzs.hr)

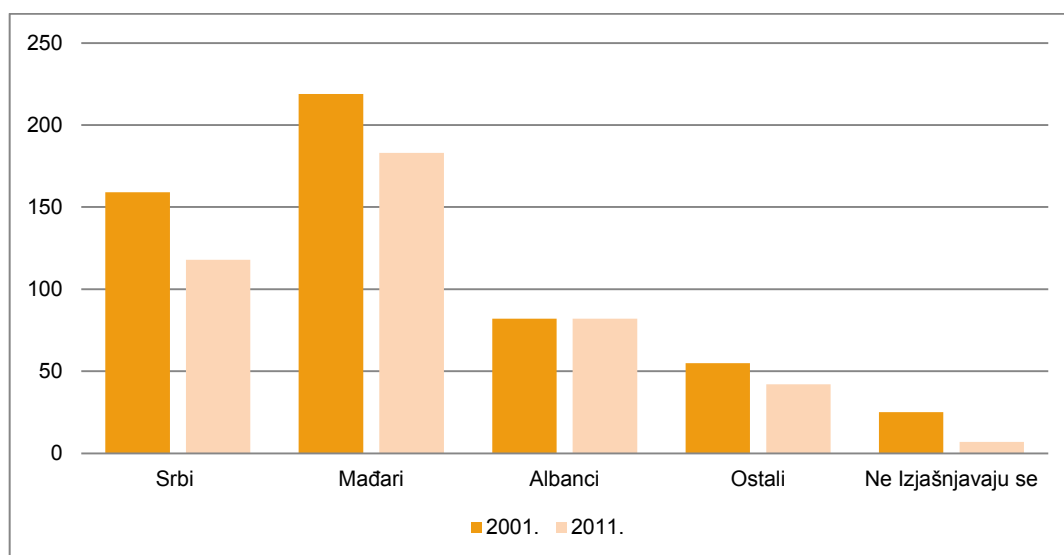
Iz Popisa stanovništva 2011. godine vidljivo je da stanovništvo Općine Nuštar stari, jer je prosječna starost stanovništva bila 39,1 godinu, dok je u 2001. godine iznosila 36,0 godina. Vidljiv je trend starenja stanovništva i na području Vukovarsko-srijemske županije (u 2001. godini prosječna starost stanovništva Županije je iznosila 37,8 godina, a u 2011. godini 40,6 godina) iako je stanovništvo Općine Nuštar mlađe

<sup>9</sup> Indeks starenja pokazuje odnos broja stanovnika odnosno udio (%) starih 60 i više godina prema broju stanovnika starih od 0 do uključivo 19 godina života. Indeks veći od 40 % ukazuje na proces starenja stanovništva.

<sup>10</sup> Koeficijent starosti pokazuje odnos broja stanovnika odnosno udio (%) starih 60 i više godina prema ukupnom broju stanovnika, a kad prijeđe 12 % smatra se da stanovništvo ulazi u proces starenja.

od županijskog prosjeka. Koeficijent starosti se u promatranom periodu također povećao s 18,9 % na 20,4 %, što znači da je 20,4 % stanovništva starije od 60 godina. Na području Općine Nuštar u 2011. godini 65,79 % stanovništva je bilo radno sposobno, odnosno stanovništvo u dobi od 15-64 godine, što je neznatno manje od županijskog prosjeka koji iznosi 65,94 %. Detaljna analiza (ne)zaposlenosti radno aktivnog stanovništva opisana je u poglavlju 2.4. Tržište rada.

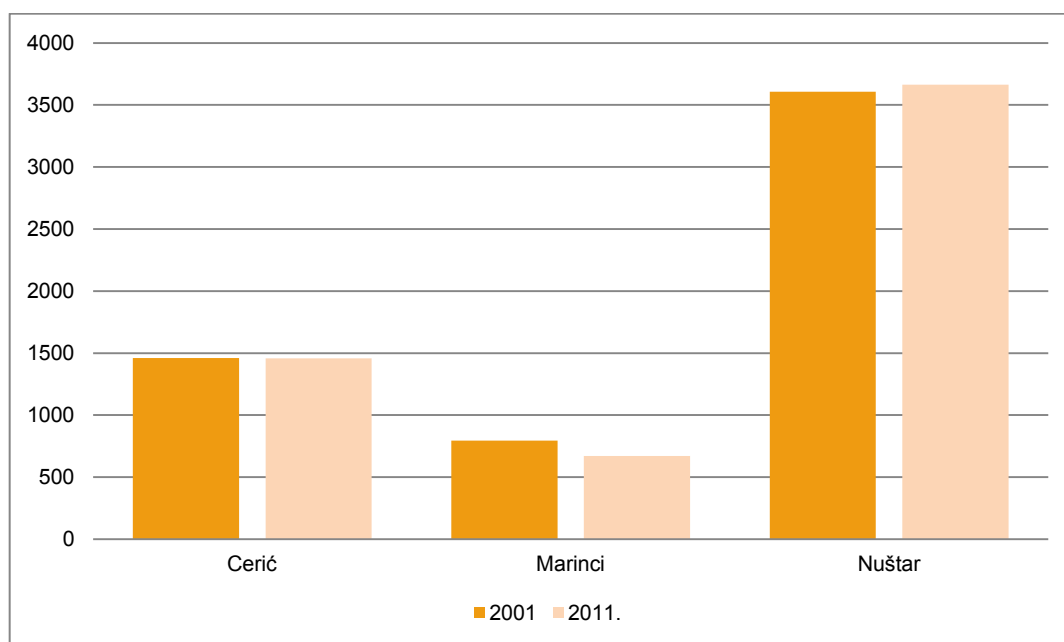
Grafikon 2 Struktura stanovništva Općine Nuštar prema narodnosti



Izvor: [www.dsz.hr](http://www.dsz.hr)

Iz službenih podataka moguće je zaključiti kako većinu stanovništva na području Općine Nuštar čine Hrvati, kojih je na Popisu iz 2011. godine bilo 92,5 %. Najbrojnija nacionalna manjina su Mađari kojih je u 2011. godini bilo 3,16 %, slijede Srbi s 2,04 % i Albanci s 1,41 %. Ostalo nehrvatsko stanovništvo na području Općine Nuštar po nacionalnosti pripada Bošnjacima, Makedoncima, Nijemcima, Rumunjima, Rusinima, Slovacima i Slovencima koji sveukupno čine 0,72 % stanovništva.

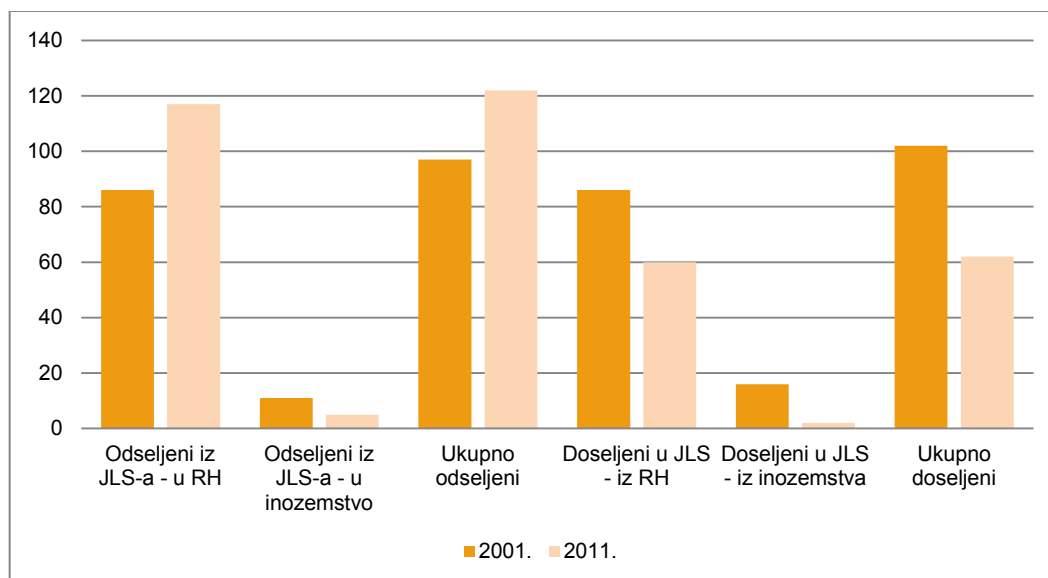
Grafikon 3 Ukupan broj stanovnika Općine Nuštar po naseljima prema popisu stanovništva iz 2001. i 2011. godine



Izvor: [www.dzs.hr](http://www.dzs.hr)

Iz grafikona 3 je vidljivo da najviše stanovnika Općine živi u naselju Nuštar njih 63,27 %, slijedi Cerić s 25,16 % i Marinci s 11,57 %. U odnosu na 2001. godinu broj stanovnika u naselju Cerić i Nuštar je neznatno promijenjen, dok se u naselju Marinci broj stanovnika smanjio za 15,8 %.

Grafikon 4 Migracijska obilježja stanovništva Općine Nuštar

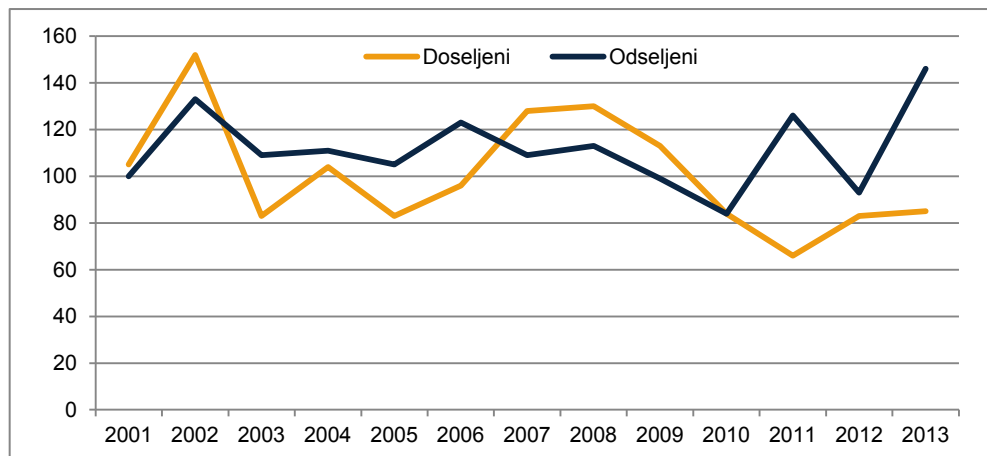


Izvor: [www.dzs.hr](http://www.dzs.hr)

Pregledom migracijskih obilježja uočljivo je da je najveća emigracija u 2011. godini zabilježena prema drugim jedinicama lokalne samouprave (117 stanovnika), dok je u inozemstvo odselilo samo 5 stanovnika. Najviše doseljenih je s područja Hrvatske (60

stanovnika), dok su iz inozemstva doselile samo 2 osobe. Migracijski saldo u 2011. godini je negativan (60 stanovnika), vidljivo je da su se trendovi okrenuli u odnosu na 2001. godinu kada je migracijski saldo bio pozitivan.

Grafikon 5 Doseljeno i odseljeno stanovništvo na području Općine Nuštar od 2001. do 2013. g.

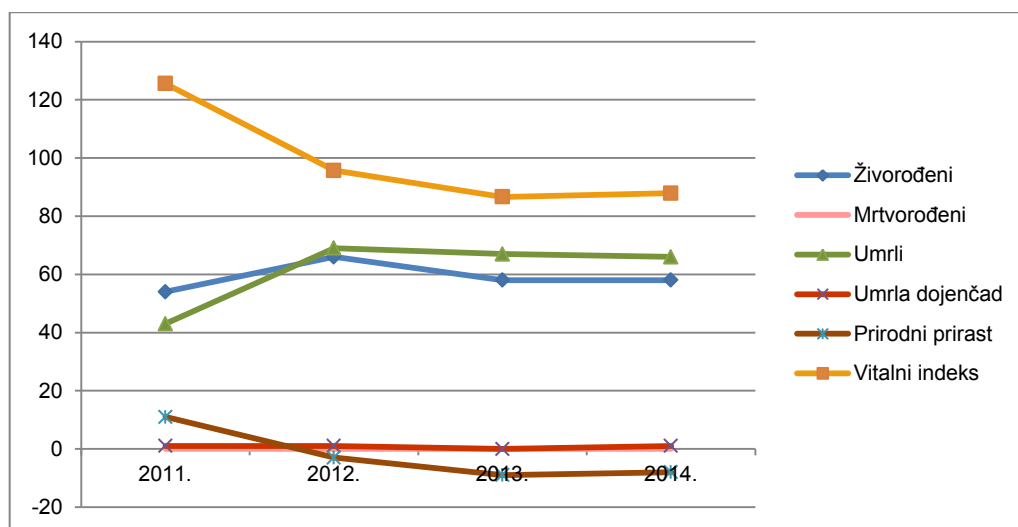


Izvor: Državni zavod za statistiku

Pregledom dostupnih statističkih podataka Državnog zavoda za statistiku uočeno je da je u 2014. godini u Općini Nuštar sklopljeno 20 brakova, a razvedeno ih je 8. U razdoblju od 2011. do 2014. godine sklopljeno je 98 brakova, a 30 ih se razvelo.

U Općini Nuštar u 2014. godini broj umrlih je bio veći od broja živorođenih, što znači da je prirodni prirast negativan. Prirodni prirast je bio negativan i tijekom dvije prethodno promatrane godine, dok je samo u 2011. godini bio pozitivan. Prema statističkim podacima u promatranom razdoblju (od 2011 do 2014. godine) vitalni indeks, koji prikazuje broj živorođenih na 100 umrlih, pao je sa 125,6 na 88.

Grafikon 6 Prirodno kretanje stanovništva Općine Nuštar



Izvor: [www.dzs.hr](http://www.dzs.hr)



## 2. GOSPODARSTVO

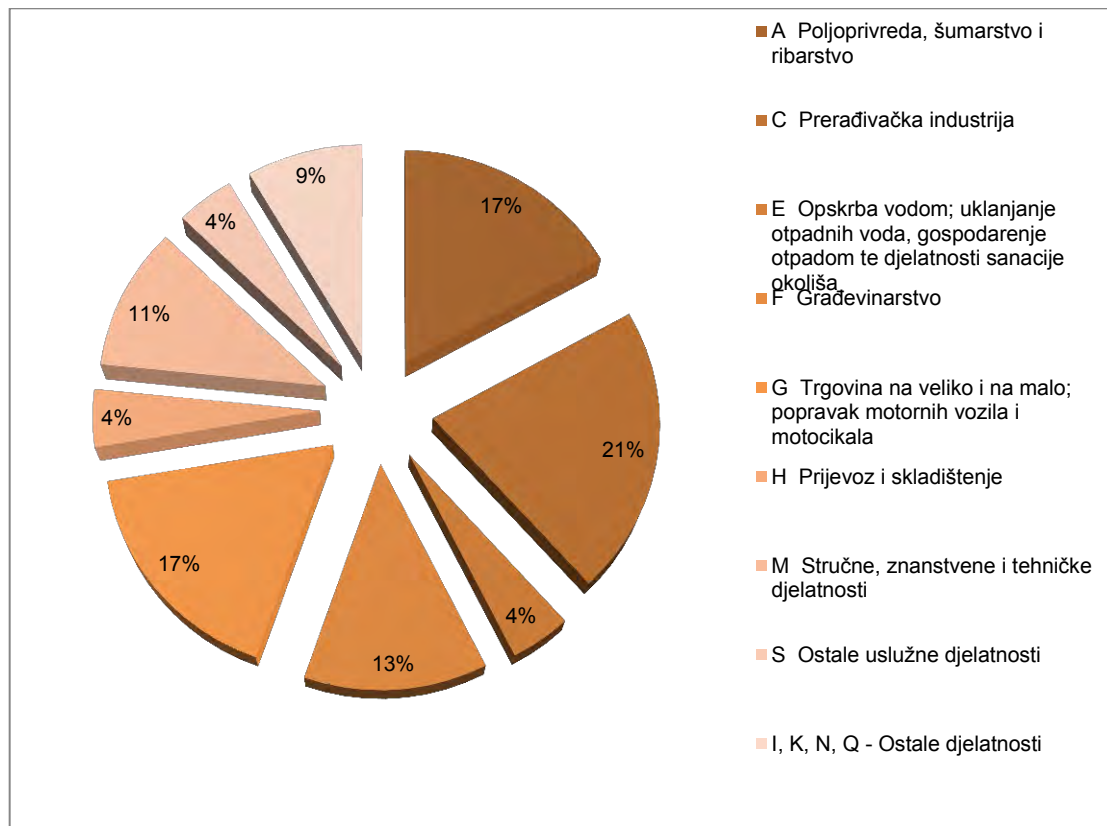
### 2.1. Poduzetništvo

#### 2.1.1. Analiza subjekata

Gospodarski razvitak ovoga područja uvjetovan je geografskim položajem, raspoloživim resursima, klimatskim obilježjima, tržišnim uvjetima i izgrađenošću infrastrukture.

Statistički podaci koji se odnose na gospodarstvo Općine Nuštara za 2015. godinu ukazuju da je na tom području najzastupljenija djelatnost prerađivačke industrije (21 %), poljoprivreda, šumarstvo i ribarstvo (17 %), trgovina na veliko i na malo, popravak motornih vozila i motocikala (17 %), a s nešto manjim postotkom i građevinarstvo (13 %) te stručne, znanstvene i tehničke djelatnosti (11 %) što je vidljivo iz grafikona 7.

*Grafikon 7. Struktura trgovačkih društava u 2015. godini prema području NKD-a na području Općine Nuštar*



Izvor: FINA, 2015. godina

### 2.1.1.1. Trgovačka društva i zadruge

Od sveukupno 47 trgovačkih društava na području Općine Nuštar njih 40 su mikro poduzeća, a 7 su mala poduzeća. Srednje velikih i velikih poduzeća nema na ovom području. Ove brojke i omjeri se nisu značajnije mjenjali u posljednjih pet godina, tako je 2011. godine bilo registrirano 45 poduzeća (od čega 40 mikro i 5 malih poduzeća). Broj zaposlenih u trgovačkim društvima također nije imao većih promjena, tako su u 2011. godini trgovačka društva zapošljavala 45 osoba, a u 2015. godini 47 osoba. U sljedećoj tablici dan je prikaz broja zaposlenih u trgovačkim društvima, ukupnih prihoda i neto dobiti trgovačkih društava s analiziranog područja.

Tablica 2 Trgovačka društva na području Općine Nuštar u razdoblju od 2011. do 2015. godine.

Opis	Godina				
	2011.	2012.	2013.	2014.	2015.
Broj trgovačkih društava	45	44	52	50	47
Broj zaposlenika	225	212	224	213	232
Ukupni prihodi (u kn)	97.357.791	134.373.576	87.324.050	101.897.602	156.736.255
Neto dobit/gubitak (u kn)	-25.718.997	-13.469.615	-18.314.131	-2.669.018	-582.704

Izvor: FINA, 2015. godine

Iz tablice 2 je vidljivo da je ukupni prihod trgovačkih društava na području Općine Nuštar rastao u promatranom razdoblju za 60, 99 %. Promatrana trgovačka društva u promatranom razdoblju su konstantno ostvarivala gubitak ali s stalnom tendencijom smanjivanja istog.

Tablica 3 Trgovačka društva prema pravno ustrojbenom obliku

Opis	Godina				
	2011.	2012.	2013.	2014.	2015.
Dioničko društvo	1	1	1	1	1
Društvo s ograničenom odgovornošću	36	35	38	36	33
Ustanova	1	1	1	1	1
Zadruga	4	4	3	3	3
Jednostavno društvo s ograničenom odgovornošću	0	0	6	6	8
Ostali obveznici poreza na dobit	3	3	3	3	1

Izvor: FINA, 2015. godine

Prema pravno ustrojbenom obliku, u 2015. godini na području Općine Nuštar je bilo registrirano 33 društava s ograničenom odgovornošću, 8 jednostavnih društava s ograničenom odgovornošću, 3 zadruge, 1 dioničko društvo, 1 ustanova te 8 ostalih obveznika poreza na dobit.

Tablica 4 Struktura djelatnosti trgovačkih društava na području Općine Nuštar od 2011. do 2015. godine prema NKD klasifikaciji 2007.

Djelatnost/godina	2011.	2012.	2013.	2014.	2015.
Poljoprivreda, šumarstvo i ribarstvo	10	9	9	8	8
Prerađivačka industrija	8	6	11	10	10
Opskrba vodom; uklanjanje otpadnih voda, gospodarenje otpadom te djelatnosti sanacije okoliša	2	3	2	2	2
Građevinarstvo	4	5	8	7	6
Trgovina na veliko i na malo; popravak motornih vozila i motocikala	10	9	12	9	8
Prijevoz i skladištenje	2	2	3	3	2
Djelatnosti pružanja smještaja te pripreme i usluživanja hrane	2	2	0	1	1
Financijske djelatnosti i djelatnosti osiguranja	0	0	0	1	1
Poslovanje nekretninama	0	0	1	1	0
Stručne, znanstvene i tehničke djelatnosti	4	4	3	4	5
Administrativne i pomoćne uslužne djelatnosti	1	0	1	1	1
Obrazovanje	1	1	1	0	0
Djelatnosti zdravstvene zaštite i socijalne skrbi	1	1	1	1	1
Ostale uslužne djelatnosti	0	2	0	2	2

Izvor: FINA, 2015. godine

Iz tablice 4 vidljiva su minimalna odstupanja u broju trgovačkih društava s obzirom na djelatnost u analiziranom periodu. Od 2011. do 2015. godine najveći rast trgovačkih društava je zabilježen u prerađivačkoj industriji, građevinarstvu i ostalim uslužnim djelatnostima, a pad u djelatnosti poljoprivreda, šumarstvo i ribarstvo, te trgovina na veliko i na malo; popravak motornih vozila i motocikala.

### 2.1.1.2. Obrtništvo

Obrtnici čije je sjedište na području općine Nuštar svoj obrt registriraju upisom u Obrtničku komoru u Vinkovcima. Prema podacima obrtnog registra na području Općine Nuštar registrirano je 47 obrta.<sup>11</sup>

Tablica 5 Broj obrta na području općine Nuštar

Broj subjekata	47
Broj subjekata koji obavljaju djelatnost cjelogodišnje	47
Broj subjekata koji obavljaju djelatnost sezonski	0
Broj subjekata koji imaju registrirani nepovlašteni obrt	46
Broj subjekata koji imaju registrirani povlašteni obrt	1

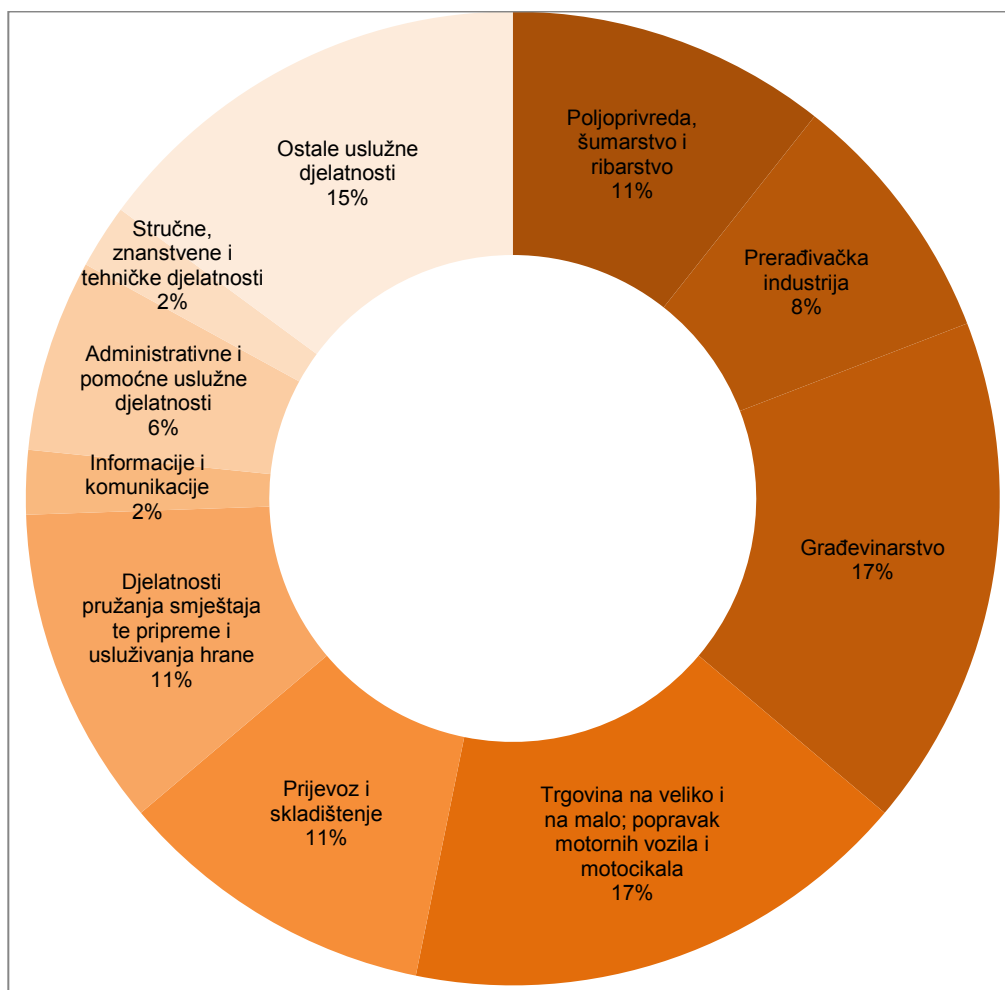
Izvor: <http://or.minpo.hr/>

Na području Općine Nuštar 20. svibnja 2016. godine bilo je registrirano 47 obrta i svih 47 su svoju djelatnost obavljali cijelu godinu. Na analiziranom području samo je jedan obrt imao status povlaštenog obrta, što znači da obrtnik svoju djelatnost smije

<sup>11</sup> Izvor na dan 20. svibnja 2016. godine

obavljati isključivo na temelju povlastice, koju izdaje nadležno ministarstvo ovisno o obrtu. Ostali obrti su nepovlašteni (slobodni ili vezani<sup>12</sup>).

Grafikon 8 Djelatnosti registriranih obrta na području Općine Nuštar



Izvor: <http://or.minpo.hr/>

Pregledom grafikona 8 vidljivo je da se većina registriranih obrta na datum 20. svibnja 2016. godini na području općine Nuštar bavila sljedećim djelatnostima:

- Građevinarstvo - 8 obrta ili 17 % od ukupnog broja obrta,
- Trgovina na veliko i na malo; popravak motornih vozila i motocikala - 8 obrta ili 17 % od ukupnog broja obrta,
- Ostale uslužne djelatnosti (većinom frizerski saloni) - 7 obrta ili 15 % od ukupnog broja obrta,

---

<sup>12</sup> Slobodni obrti su obrti za čije je obavljanje potrebno ispuniti samo opće uvjete za registriranje obrta tj. ne traži se propisana stručna sprema, dok su vezani obrti oni za čije se obavljanje, osim općih uvjeta, traži ispit o stručnoj osposobljenosti, odgovarajuća srednja stručna sprema ili majstorski ispit.

- Poljoprivreda, šumarstvo i ribarstvo - 5 obrta ili 11 % od ukupnog broja obrta,
- Prijevoz i skladištenje - 5 obrta ili 11 % od ukupnog broja obrta,
- Djelatnosti pružanja smještaja te pripreme i usluživanje hrane - 5 obrta ili 11 % ukupnog broja obrta,
- Prerađivačka industrija - 4 obrta ili 8 % od ukupnog broja obrta,
- Administrativne i pomoćne uslužne djelatnosti - 3 obrta ili 6 % od ukupnog broja obrta,
- Informacije i komunikacije - 1 obrt ili 2 % od ukupnog broja obrta ,
- Stručne, znanstvene i tehničke djelatnosti - 1 obrt ili 2 % od ukupnog broja obrta.

Na području Općine Nuštar djeluju tri zadruge koje su prikazane u slijedećoj tablici.

Tablica 6 Zadruga s područja Općine Nuštar

Zadruga	Djelatnost zadruge	Broj zadrugara
Braniteljska zadruga DOLA za poljoprivredu, trgovinu i usluge	Poljoprivreda, šumarstvo i ribarstvo – uzgoj bobičastog, orašastog i ostalog voća	7
Braniteljska zadruga TETRAGRAM za proizvodnju proizvoda od drveta, trgovinu i usluge	Prerađivačka industrija – proizvodnja ostalog namještaja	10
PANONICUS, zadruga voćara i povrtlara	Poljoprivreda, šumarstvo i ribarstvo – uzgoj bobičastog, orašastog i ostalog voća	7

Izvor: <http://zadruga.coop/hr>

Braniteljska zadruga (BZ) DOLA za poljoprivredu, trgovinu i usluge smještena je u naselju Cerić i broji 7 zadrugara. BZ DOLA se bavi voćarstvom (uzgoj jagoda) i plasteničkim uzgojem povrća (rajčica, salata, paprika). BZ TETRAGRAM za proizvodnju proizvoda od drveta, trgovinu i usluge smještena je u naselju Nuštar i broji 10 zadrugara. BZ TETRAGRAM proizvodi proizvode od starog drveta (izrada rustikalnog namještaja, opremanje interijera). Zadruga PANONICUS, zadruga voćara i povrtlara smještena je u naselju Nuštar i broji 7 zadrugara. Zadruga PANONICUS ima 4 hektara pod jagodama (sorta talijanska alba), prodaje jagode i sadnice jagoda.

## 2.1.2. Institucije i mjere za podršku poduzetništvu

Gospodarske zone predviđene izmjenama i dopunama prostornog plana uređenja Općine Nuštar iz 2008. godine su prikazane u sljedećoj tablici.

Tablica 7 Gospodarske zone na području Općine Nuštar

Građevinsko područje	Površina (ha)
Gospodarska zona Nuštar	35,29
Gospodarska zona Nuštar zapad	0,96
Gospodarska zona za obavljanje poljoprivrednih djelatnosti, Nuštar	45,27
Stambeno-servisna zona	5,31
Industrijska zona Nuštar	11,4
Ukupno	97,94

Izvor: *Izmjene i dopune prostornog plana uređenja općine Nuštar, 2005. godina*

Na području Općine Nuštar, na dan 31.12.2015., nalaze se dvije gospodarske zone.

Prva gospodarska zona - Stambeno servisna zona (namjenjena za tihe obrte i djelatnosti) trenutno je u fazi izgradnje te u njoj nema pravnih subjekata. Za drugu gospodarsku zonu - Industrijsku zonu Nuštar, koja se prostire na 11,4 ha, se trenutno izrađuje dokumentacija.

Gospodarska zona Nuštar smještena je istočno od naselja Nuštar, obuhvaća površinu od 35,29 ha od čega je trenutno izrađeno 9,41 %. Gospodarska zona Nuštar zapad nalazi se zapadno od građevinskog područja Nuštar, obuhvaća površinu od 0,96 ha, te je trenutno u njoj provedena kanalizacija. Gospodarska zona za obavljanje poljoprivrednih djelatnosti smještena je sjeverno od naselja Nuštar i obuhvaća 45,27 ha neizgrađenih površina koje su predviđene za razvoj stočarskih farmi i pratećih djelatnosti.

## 2.2. Poljoprivreda i ruralni razvoj

Poljoprivredne površine predstavljaju vrijedan resurs Općine Nuštar i zauzimaju najveći dio površine Općine (70,1 % ukupne površine). Prostornim planom uređenja Općine Nuštar, poljoprivredno zemljište je podijeljeno na 3 kategorije (vidljivo na slici 2):

- osobito vrijedno obradivo tlo - prostire se na površini od 417,94 ha ili 13,93 % ukupno obradivog tla,
- vrijedno obradivo tlo - prostire se na površini od 2.515,12 ha ili 83,82 % ukupno obradivog tla,
- ostala obradiva tla - 67,44 ha ili 2,25 % ukupno obradivog tla.

Prostorni plan uređenja Općine Nuštar naglašava potrebu racionalnog korištenja poljoprivrednog zemljišta za njegovu osnovnu namjenu - poljoprivredu. Zbog toga je potrebno na najmanju moguću mjeru smanjiti korištenje kvalitetnog poljoprivrednog zemljišta u nepoljoprivredne svrhe (širenje naselja, gospodarstvo, infrastruktura). U tom smislu je potrebno očuvati velike, cjelovite površine najkvalitetnijeg poljoprivrednog zemljišta za osnovnu namjenu, poljoprivrednu proizvodnju. Takav način zaštite poljoprivrednog zemljišta omogućava privođenje takvog zemljišta vodnogospodarskom uređenju, kao mjere očuvanja i zaštite zemljišta za njegovu osnovnu namjenu.

Karakteristike poljoprivrednih površina u Općini Nuštar su velike ravne površine koje su pogodne za strojnu obradu i postojanje mogućnosti navodnavanja. Najzastupljenije poljoprivredne djelatnosti su uzgoj žitarica, uljarica i industrijskog bilja.

Ukupna površina poljoprivrednih zemljišta na području općine Nuštar (prema statistici APPRRR-a) iznosi 3.140 ha. Najveća površina poljoprivrednog zemljišta nalazi se na području naselja Nuštar (52,98 % od ukupnog poljoprivrednog zemljišta Općine), zatim u naselju Cerić (24,88 % ukupnog poljoprivrednog zemljišta na području Općine) i naselju Marinci (22,14 % ukupnog poljoprivrednog zemljišta na području Općine). Na području općine Nuštar registrirano je 186 poljoprivrednih gospodarstava, najviše ih je registrirano na području naselja Nuštar (88 PG-ova), zatim Naselja Marinci (59 PG-ova) i naselja Cerić (39 PG-ova). Svako poljoprivredno gospodarstvo na području Općine Nuštar u prosjeku raspolaže s 16,88 ha poljoprivrednog zemljišta, uz napomenu da pojedino poljoprivredno gospodarstvo može imati više vrsta uporabe.



Tablica 8 Broj poljoprivrednih gospodarstava i ARKOD<sup>13</sup> parcela prema grupama s obzirom na ukupnu površinu ARKOD<sup>14</sup> parcela (ha) poljoprivrednika po naseljima na području Općine Nuštar na dan 31. prosinca 2015. godine

Naselje	<3			≥3 i <20			≥20 i <100			≥100 i < 1.500			Ukupno		
	Broj PG <sup>15</sup> -a	Broj ARKOD parcela	Površina (ha)	Broj PG-a	Broj ARKOD parcela	Površina (ha)	Broj PG-a	Broj ARKOD parcela	Površina (ha)	Broj PG-a	Broj ARKOD parcela	Površina (ha)	Broj PG-a	Broj ARKOD parcela	Površina (ha)
Cerić	13	33	16,94	19	117	147,05	6	158	264,97	1	108	352,40	39	416	781,36
Marinci	20	58	25,88	30	264	231,94	8	170	317,23	1	41	120,08	59	533	695,14
Nuštar	36	75	41,90	34	213	260,21	13	206	525,76	5	199	835,73	88	693	1.663,60
Ukupno u općini Nuštar	69	166	84,73	83	594	639,19	27	534	1.107,97	7	348	1.308,21	186	1.642	3.140,10

Izvor: Agencija za plaćanja u poljoprivredi, ribarstvu i ruralnom razvoju (APPRRR)

Na dan 14. prosinca 2015. godine na području Općine Nuštar zabilježeno je 213 poljoprivrednih gospodarstava, što je vidljivo iz tablice 9, a 31. prosinca 2015. godine na području Općine registrirano je 186 poljoprivrednih gospodarstava (tablica 8). Poljoprivredna gospodarstva Općine Nuštar čine 2,68 % od ukupnih poljoprivrednih gospodarstava Vukovarsko-srijemske županije. Nositelji većine poljoprivrednih gospodarstava u općini Nuštar su obiteljska gospodarstva (94,84 % od ukupnog broja poljoprivrednih gospodarstava). Nuštarska obiteljska gospodarstva brojala su 202 obiteljska gospodarstva, a Agencija za plaćanja u poljoprivredi na području Općine je zabilježila i 5 obrta, 5 trgovačkih društava i 1 poljoprivredno gospodarstvo koje pripada ostalim kategorijama.

<sup>13</sup> ARKOD je nacionalni sustav identifikacije zemljišnih parcela, odnosno evidencija uporabe poljoprivrednog zemljišta u Republici Hrvatskoj. Cilj ARKOD-a je omogućiti poljoprivrednicima lakši i jednostavniji način podnošenja zahtjeva za potporu kao i njihovo transparentno korištenje.

<sup>15</sup> PG je skraćenica za poljoprivredno gospodarstvo.

Tablica 9 Broj poljoprivrednih gospodarstava prema tipu nositelja na području općine Nuštar i Vukovarsko-srijemske županije na dan 14. prosinca 2015. godine

Područje / Kategorija	Obiteljsko gospodarstvo	Obrt	Ostali	Trgovačko društvo	Zadruga	Ukupno
Broj PG-a u općini Nuštar	202	5	1	5	0	213
Broj PG-a u Vukovarsko-srijemskoj županiji	7496	269	13	123	37	7938

Izvor: APPRRR

Što se tiče obrazovne strukture nositelja poljoprivrednih gospodarstava na području Općine Nuštar, za 65 njih nema podataka. Od poljoprivrednika za koje su evidentirani podaci o školskoj spremi, najveći broj ih je sa završenom srednjom školom (83), potom sa završenom osnovnom školom (40) te s nezavršenom osnovnom školom (11). Tek 6,57 % njih ima višu školu ili fakultet, što je vidljivo iz tablice 10. Situacija na razini Općine je nešto pozitivnija u odnosu na razinu Vukovarsko-srijemske županije gdje visokoobrazovani poljoprivrednici sačinjavaju manjinu od 4,72 % sveukupnog broja registriranih gospodarstvenika.

Tablica 10 Školska sprema nositelja / odgovorne osobe na dan 14. prosinca 2015. godine

Obrazovna struktura	U Vukovarsko-srijemskoj županiji						Na području Općine Nuštar					
	Fakultet	Nema podataka	Nezavršena osnovna škola	Osnovna škola	Srednja škola	Viša škola	Fakultet	Nema podataka	Nezavršena osnovna škola	Osnovna škola	Srednja škola	Viša škola
Obiteljsko gospodarstvo	174	2459	530	1923	2252	158	6	61	11	39	78	7
Obrt	14	140	2	17	94	2	1	0	0	1	3	0
Ostali	3	8	0	1	1	0	0	1	0	0	0	0
Trgovačko društvo	14	80	0	1	23	5	0	3	0	0	2	0
Zadruga	1	23	0	1	8	4	0	0	0	0	0	0
Ukupno	206	2710	532	1943	2378	169	7	65	11	40	83	7

Izvor: APPRRR

U strukturi korištenog poljoprivrednog zemljišta na području Općine Nuštar najveći udio imaju oranice s 2.872,08 ha, voćnjaci s 47,55 ha i vinogradi s 2,29 ha. Kada bi se zbrojile sve ARKOD parcele prema vrstama uporabe poljoprivrednog zemljišta prikazane u tablici 11, rezultat bi bio znatno veći od stvarnog broja ARKOD parcela na analiziranom području, jer pojedina parcela može imati više vrsta uporabe.

Tablica 11 Podaci o ARKOD parcelama prema vrstama uporabe poljoprivrednog zemljišta na području Općine Nuštar na dan 31. prosinca 2015. godine

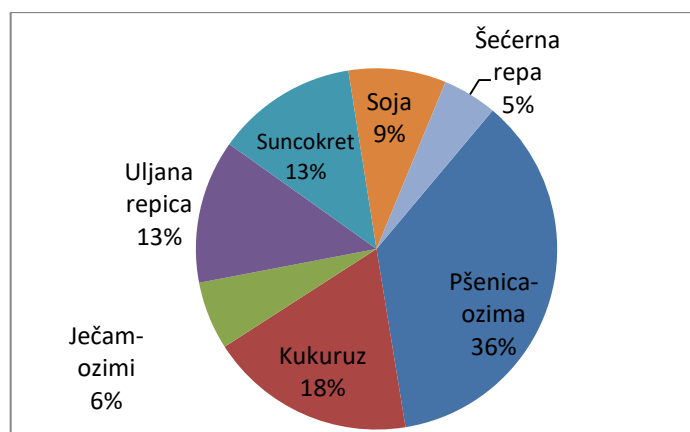
Vrsta uporabe poljoprivrednog zemljišta / Kategorija	Broj ARKOD parcela	Površina ARKOD parcela (u ha)
Oranica	1686	2872,08
Staklenici na oranici	3	0,04
Livada	5	1,68
Pašnjak	3	0,65
Vinogradi	5	2,29
Voćne vrste	91	47,55
Miješani trajni nasadi	1	0,01
Ostalo zemljište	1	0,24
Ukupno	1795	2.924,54

Izvor: APPRRR

Na području Općine Nuštar najzastupljeniji su proizvodi ratarske kulture i to:

- Žitarice - najveća površina poljoprivrednog zemljišta nalazi se pod pšenicom-ozima (1089,58 ha) te pokriva 33,41 % ukupnih poljoprivrednih površina, slijedi kukuruz (553,64 ha) koji pokriva 16,98 % ukupnih poljoprivrednih površina i ječam-ozimi (183,2) koji pokriva 5,62 %.
- Uljarice - uljana repica zauzima (385,29 ha) 11,82 % ukupnih poljoprivrednih površina, slijedi suncokret (379,56 ha) s 11,64 % poljoprivrednih površina i soja (262,23 ha) s 8,04 % poljoprivrednih površina .
- Industrijsko bilje - prevladava šećerna repa (145,96 ha) koja zauzima 4,48 % poljoprivrednog zemljišta Općine Nuštar.

Grafikon 9 Najzastupljenije ratarske kulture u Općini Nuštar



Izvor: Obrada autora; APPRRR

Navedene kulture zauzimaju 92 % poljoprivrednih površina Općine Nuštar, od ostalih kultura još se ističu ugar (39,89 ha), ječam-jari (32,7 ha), tritikale-ozime (26,28 ha), pšenica-jara (25,71 ha), djetelina (18,58 ha) i tvrda pšenica-ozima (18,46 ha).

Tablica 12 Poljoprivredne površine u Općini Nuštar prema vrstama kultura koje se na njima uzgajaju na dan 14. prosinca 2015. godine

Vrsta kulture	Površina na području općine Nuštar (u ha)	Vrsta kulture	Površina na području općine Nuštar (u ha)
breskve	0,8	mrkva	0,09
češnjak	2,62	paprika	2,58
cvjetača	0,51	pašnjaci	1,24
dinje	0,57	patlidžan	0,29
djetelina	18,58	plemenita vinova loza	3,21
dunja	0,28	pšenica-jara	25,71
facelija	2,29	pšenica-ozima	1.089,58
grah	0,73	rajčica	0,21
jabuke	2,54	šećerna repa	145,96
jagode	0,22	šljive	8,32
ječam-jari	32,7	soja	262,23
ječam-ozimi	183,2	soja za stočnu hranu	5,44
kelj	0,49	stočni grašak	3,67
konoplja	9,18	stočni sirak	0,22
krumpir	2,85	sudanska trava	0,13
kućni vrt	3,06	suncokret	379,56
kukuruz	553,64	trave i travolika paša	1,71
kukuruz šećerac	1,27	tritikale-ozime	26,28
kupus	5,77	tvrda pšenica-ozima	18,46
livade	6,61	ugar	39,89
lubenice	3,23	uljana repica	385,29
lucerna	14,03	višnja	1,28
luk	0,16	zob-jara	4,32
marelica	0,43	zob-ozima	5,28
miješani nasad voćnih vrsta	4,08	Ukupno	3.260,79

Izvor: APPRRR

Na melioracijskom području veličine 18 km<sup>2</sup> koje pripada Općini Nuštar, najznačajniji primalac vode je rijeka Vuka. Osim rijeke Vuke, osnovnu kanalsku mrežu čine kanali: Ervenica, Rov, Henrikovac i Kerlež. Na području Općine Nuštar postoji realna mogućnost navodnjavanja. Potrebne količine vode za navodnjavanje mogu se planirati dovođenjem voda iz Dunava, a posebno izgradnjom kanala Dunav-Sava, te iz planiranih akumulacija na pritocima rijeke Vuke.

Na području Općine Nuštar nema izgrađenog sustava navodnjavanja poljoprivrednih zemljišta, a županijskim planom je predviđena površina između vodotoka Henrikovac i Kerlež za navodnjavanje.

Razlozi za navodnjavanje u Vukovarsko-srijemskoj županiji<sup>16</sup>:

- negativna vodna bilanca u vegetacijskom razdoblju
- globalne klimatske promjene - nestašica vode
- snižavanje nivoa površinskih i podzemnih voda
- proizvodnja profitabilnih kultura povrća, voća, industrijskog bilja za potrebe tržišta u uvjetima smanjene ponude na tržištu
- smanjiti uvoz povrća i voća
- poljoprivrednu proizvodnju uravnotežiti u prosječnim i sušnim razdobljima
- nedovoljna iskorištenost potencijala radne snage, tla, vode

Dugotrajne suše, prisutne na ovom području u zadnjih desetak godina, sa naglašenim veličinama posljednjih godina, smanjile su značajno ratarsku proizvodnju.

## 2.2.1. Stočarstvo

Prema posljednjim dostupnim podacima Hrvatske poljoprivredne agencije na dan 31.12.2015. g.<sup>17</sup> je vidljivo da u strukturi stočarstva na području općine Nuštar prevladava svinjogojstvo s 3.021 grla, što čini 1,43 % sveukupnog broja grla svinja Vukovarsko-srijemske županije. U Nuštru se još uzgajaju goveda, ovce, koze i konji. Zbog male površine pašnjaka i livada ograničeno je pašnjačko držanje stoke.

Tablica 13 Brojno stanje domaćih životinja u Općini Nuštar i VSŽ na dan 31.12.2015. godine

Kategorija	Govedo	Konji	Koze	Ovce	Svinje	Ukupno
Broj PG-ova u Županiji	1.401	353	266	521	8.453	10.994
Broj grla u Županiji	31.465	1.066	1.317	17.021	211.708	262.577
Broj PG-ova u Općini Nuštar	24	2	14	20	218	278
Broj grla u Općini Nuštar	559	2	48	233	3.021	3.863

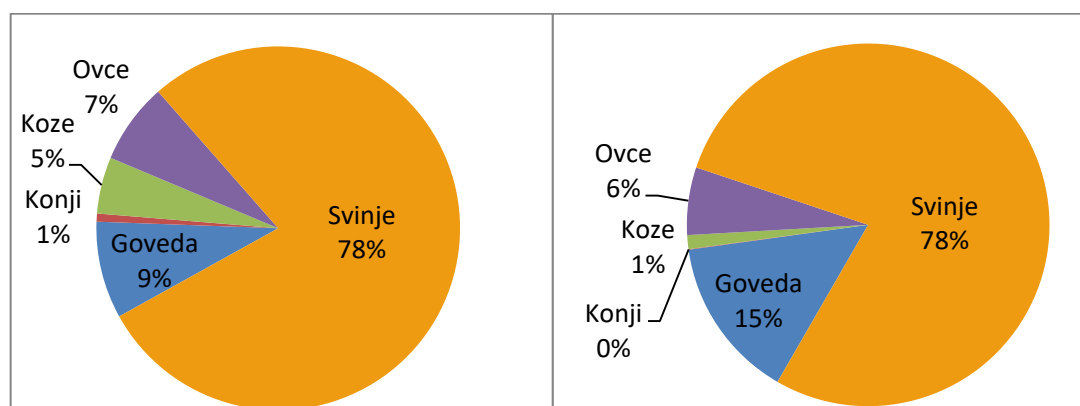
Izvor: Hrvatska poljoprivredna agencija; Jedinstveni registar domaćih životinja (JRDŽ)

Najveći udio PG-ova se bavi svinjogojstvom (78 %) te u manjem udjelu govedarstvom (9 %), zatim ovčarstvom (7 %) te uzgojem koza (5 %) i konja (1 %). Prema broju grla, najveći udio otpada na svinje (3.021 grla ili 78 %), zatim goveda (559 grla), ovce (233 grla) te u manjem broju koze (48 grla) i konje (2 grla).

<sup>16</sup> Plan navodnjavanja za područje Vukovarsko-srijemske županije, 2006. godina

<sup>17</sup> NAPOMENA: U 2015. godini došlo je do promjene metodologije u izračunu brojnog stanja svinja pri čemu je uzet posljednji raspoloživi podatak u Jedinstvenom registru domaćih životinja. Do 2015. godine uzimao se podatak koji je u bazi zabilježen isključivo u godini za koju se prikazuje podatak.

Grafikon 10 Udio PG-ova prema djelatnosti uzgoja (1. pita) i udio broja grla (2. pita) u Općini Nuštar



Izvor: Hrvatska poljoprivredna agencija; Jedinствени регистар домаћих животиња (JRDŽ)

## 2.2.2. Pčelarstvo

Na području Općine se pet poljoprivrednih gospodarstava bavi uzgojem pčela i proizvodnjom meda te oni broje ukupno 414 košnica te proizvode oko 8.280 kg meda. Na području Općine Nuštar se proizvede nepunih 3% ukupne godišnje količine proizvodnje meda na razini Županije.

Tablica 14. Broj košnica i broj PG-ova za uzgoj pčela na području Općine Nuštar i Vukovarsko-srijemske županije

Kategorija	Općina Nuštar	Vukovarsko-srijemska županija
Broj PG-a	5	222
Broj košnica	414	15.028
Proizvodnja meda u kg	8.280	300.560

Izvor: APPRRR

## 2.2.3. Šumarstvo

Za šume na području Općine Nuštar nadležna je Šumarija Vinkovci, površina šume prema podacima Hrvatskih šuma iznosi 405,81 ha. Hrvatske šume su vlasnik 60,72 % površine (246,39 ha), a 39,28 % (159,42 ha) su u vlasništvu šumoposjednika. Šume u vlasništvu šumoposjednika nisu uređene. Šumske površine zauzimaju 9,3 % ukupne površine Općine, a na 100 ha šume dolazi 1422 stanovnik.

Tablica 15 Najzastupljenije vrste drveća po zalihama na području Općine Nuštar

Vrsta drveća	Nuštar	
Hrast lužnjak	Drvena zaliha (u m <sup>3</sup> )	16291
	Prirast (u m <sup>3</sup> )	319
	Etat (u m <sup>3</sup> )	1475
Obični grab	Drvena zaliha (u m <sup>3</sup> )	3473
	Prirast (u m <sup>3</sup> )	160
	Etat (u m <sup>3</sup> )	398
Poljski jasen	Drvena zaliha (u m <sup>3</sup> )	3317
	Prirast (u m <sup>3</sup> )	189
	Etat (u m <sup>3</sup> )	31
Ostalo	Drvena zaliha (u m <sup>3</sup> )	21964
	Prirast (u m <sup>3</sup> )	1562
	Etat (u m <sup>3</sup> )	4729

Izvor: Hrvatske šume

Šume Općine Nuštar uglavnom su sjemenjače, jednoetažne, dobrog zdravlja i srednje kakvoće. U njima su zastupljene biljne zajednice šuma hrasta lužnjaka i običnog graba s cerom, gdje dominira hrast lužnjak i cer, a primješani su grab, brijest, divlja trešnja i klen. U sloju grmlja nalazi se svib, kalina, lijeska, obična kurika, glogovi, drijen i žestilj. Šume su dobrog zdravstvenog stanja i osim pojedinačnih slučajeva nema izrazitog sušenja.<sup>18</sup> Iz tablice 15 je vidljivo da najveću vrijednost drvene zalihe ima hrast lužnjak (16.291 m<sup>3</sup>), dok manju zalihu imaju obični grab (3473 m<sup>3</sup>) i poljski jasen (3317 m<sup>3</sup>). Prirast drveća prikazuje koliko se volumen povećava svake godine, što je pokazatelj raspoloživosti drveta za čovjekovo korištenje. Najveći prirast ima hrast lužnjak (319 m<sup>3</sup>), zatim poljski jasen (189 m<sup>3</sup>) i obični grab (160 m<sup>3</sup>).

## 2.3. Turizam

Područje Općine Nuštar u prošlom razdoblju nije se razvijalo kao turističko odredište. Općina Nuštar zbog ruralnih obilježja, a i posljedica Domovinskog rata nije zabilježilo razvoj turizma u svom području u okviru gospodarskog razvoja. Općina Nuštar ima bogatu povijest iz koje potječu mnogi objekti kulturne i povijesne baštine. Prema registru kulturnih dobara Ministarstva kulture na području Općine Nuštar registrirana su četiri kulturna dobra, a evidentirano je još pet kulturnih dobara lokalnog značaja (više o ovoj temi u poglavlju 3.4. Kultura i zaštita kulturne baštine).

Kao jedan od pokretača nuštarskog turizma označen je projekt revitalizacije Dvorca Khuen-Belassy u smislu prenamjene u lovački hotel i muzej. Zgrade dvorca čine veliki dvorac, mali dvorac i gospodarske zgrade. Osim sadržaja lovačkog hotela, planira se i smještaj muzeja koji bi uz teme lovstva izlagao i arheološke nalaze iz doba Avara, nađene u perivoju dvorca te povijest, tradiciju i kulturu Općine Nuštar.

Slika 4 Dvorac Khuen-Belassy



Izvor: [www.nustar.hr](http://www.nustar.hr)

---

<sup>18</sup> Prostorni plan uređenja općine Nuštar, travanj 2005. godina.



Prema Prostornom planu Općina Nuštar ima male turističke kapacitete, većinom ugostiteljske objekte i to: 3 caffe-bara, 2 gostionice i 1 slastičarnu. Ukupna površina ugostiteljskih objekata iznosi 770 m<sup>2</sup>.

Od alternativnih oblika turizma ističe se biciklizam, kroz Općinu prolazi biciklistička ruta Srijem, koja povezuje južno područje Vukovarsko-srijemske županije sa sjeveroistočnim dijelom županije, a nadovezuje se na postojeću međunarodnu Dunavsku biciklističku rutu koja je dio puta Eurovelo 6. Ruta nije zahtjevna i pruža mogućnost posjeta mnogim turističkim atrakcijama.

Općina Nuštar najveći turistički potencijal ima u razvoju lovnog turizma. Sami prostor Općine Nuštar pruža kvalitetne mogućnosti za lov i lovno gospodarstvo. Na području Općine Nuštar, u okviru naselja Nuštar, Cerić i Marinci formirana su lovna područja (LP Sokol, LP Vepar, LP Srndać) u ukupnoj površini od 4.334 ha, koja su potencijalna područja za razvitak lovnog turizma.<sup>19</sup>

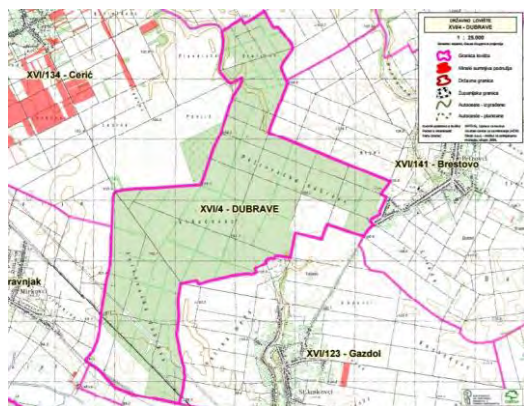
Na području Općine Nuštar postoje 4 lovišta:

- Vlastito otvoreno lovište br. XVI/4 – Dubrave (državno otvoreno lovište),
- Zajedničko otvoreno lovište XVI/131 – Zverinjak,
- Zajedničko otvoreno lovište XVI/134 – Cerić,
- Zajedničko otvoreno lovište XVI/135 – Grabik.

Sva lovišta na području Općine, prema uvjetima u kojima divljač obitava, pripadaju Panonskom tipu lovišta.

Vlastito otvoreno lovište br XVI/4 – Dubrave ustanovljeno je kao vlastito otvoreno lovište na površinama u vlasništvu države. U ovom lovištu se prvenstveno uzgaja: jelen obični, srna obična, divlja svinja, zec obični i fazan.

Slika 5 Državno lovište XVI/4 Dubrave

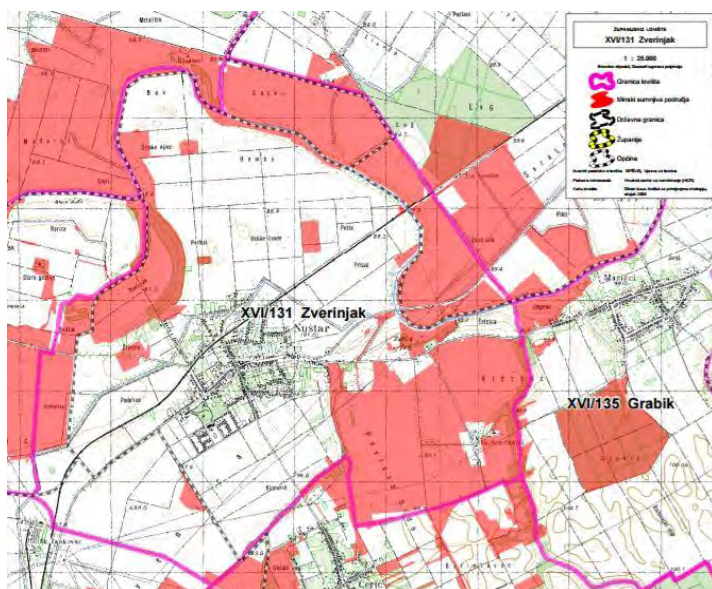


Izvor: Informacijski sustav središnje lovne evidencije, Ministarstvo poljoprivrede

<sup>19</sup> Prostorni plan uređenja općine Nuštar, travanj 2005. godine

Zajedničko otvoreno lovište XVI/131 – Zverinjak zauzima sjeverni i sjeverozapadni dio Općine. Šume i šumsko zemljište prisutni su na 50 ha, a ostalo su poljoprivredne površine. U lovištu se prvenstveno uzgajaju: zec obični, srna obična, fazan, trčka, šljuka bena, patka divlja, prepelica pućpura, liska crna, puh, jazavac, kuna zlatica, lisica, lasica mala, tvor.

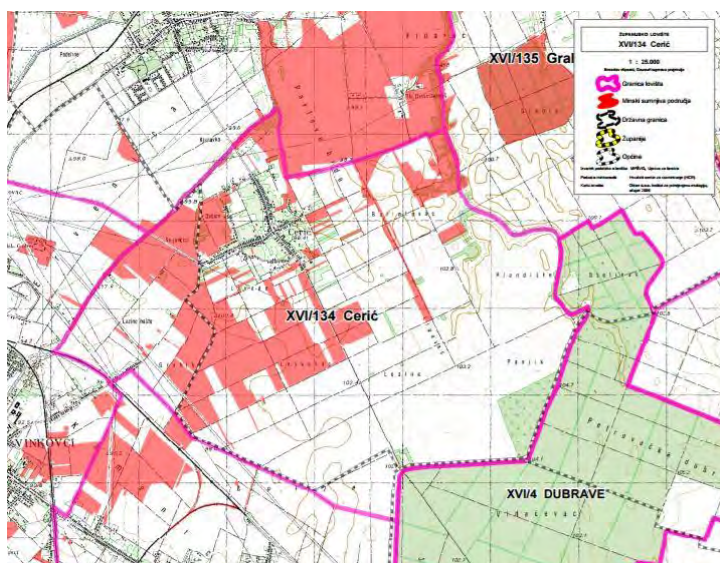
Slika 6 Županijsko lovište XVI/131 Zverinjak



Izvor: Informacijski sustav središnje lovne evidencije, Ministarstvo poljoprivrede

Zajedničko otvoreno lovište XVI/134 – Cerić ustanovljeno je na površini od 1.241 ha. Lovište zauzima južni i jugozapadni dio Općine. U lovištu se prvenstveno uzgajaju: srna obična, zec obični, fazan, trčka, šljuka bena, patka divlja, prepelica pupčara, liska crna, puh, jazavac, kuna zlatica, lisica, lasica mala i tvor.

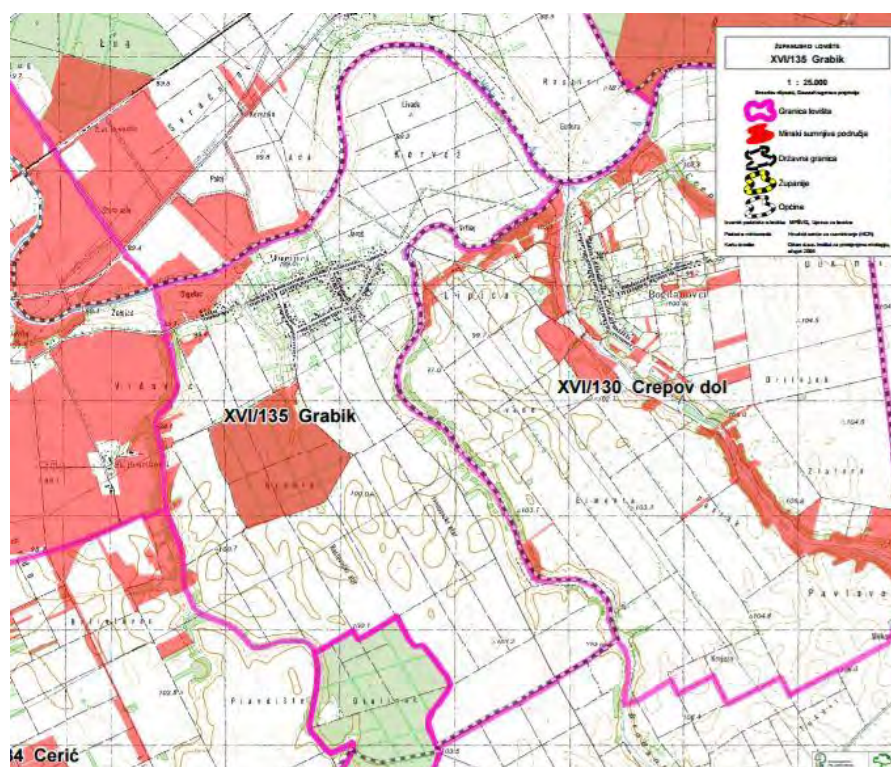
Slika 7 Županijsko lovište XVI/134 Cerić



Izvor: Informacijski sustav središnje lovne evidencije, Ministarstvo poljoprivrede

Zajedničko otvoreno lovište XVI/135 – Grabik zauzima istočni dio Općine Nuštar. Lovištem gospodari lovačka udruga Srndać, Marinci. Šume i šumsko zemljište zauzimaju 50 ha, a ostalo zauzimaju poljoprivredne površine. U lovištu se prvenstveno uzgajaju: srna obična, zec obični, trčka, fazan, šljuka bena, patka divlja, prepelica pupčara, liska crna, lasica mala i tvor.

Slika 8 Županijsko lovište XVI/135 Grabik



Izvor: Informacijski sustav središnje lovne evidencije, Ministarstvo poljoprivrede

Nuštar zbog svog povoljnog položaja, između Vinkovaca i Vukovara, može biti potencijalno sjedište za izletničke ture. Svega 25 km sjeverno od Općine Nuštar nalazi se park prirode Kopački rit, koji obiluje florom i faunom, i pruža mogućnost odabira između raznih programa obilaska.

Na području Općine nema značajnijih turističkih kapaciteta i objekata, ponudu čine: Ladanjska kuća Maras Marinci, Ugostiteljski obrt Lipa Nuštar te caffe barovi Mali etno, Doha, Forum i Village.

### 2.3.1. Gastronomija

Kuhinja istoka Hrvatske nastala je kao posljedica stoljetnih povijesnih događaja, utjecaja doseljenika, osvajača i susjeda. Elementi slavonske kuhinje formirani su i preuzimani od različitih kulturoloških krugova još od osmanlijskih agovanja, gurmanski ukusi od Austrougarskog carstva i švapsko-mađarsko dunavske kulinarske posebnosti. Slavonci su poznati po gostoljubivosti, pa se ne treba čuditi



ako goste dočekaju s tradicionalnim jelima kao što je pečena prasetina na žaru, trganci sa sirom i čvarcima, domaći kvasni kruh, kulen i paprena kobasica slavonske autohtone svinje fajferice, a prije svega će ponuditi i čokanjčić domaće šljivovice.

Svakako najpoznatiji proizvod je slavonski kulen ili kulin koji je zaštićeni hrvatski proizvod nastao sušenjem na dimu svinjskog crijeva ispunjenog smjesom mesa svinje fino začinjenog, ponajprije mljevenom paprikom. Uveden je na listu zaštićenih kulturnih dobara Republike Hrvatske. Za njegovu izradu koriste se samo najkvalitetniji dijelovi mesa, osobito domaće crne slavonske svinje koje odlikuje masnoća u tkivu što kulenu daje posebnu kakvoću i strukturu. Meso se fino melje ili sjecka, začini se mljevenom slatkom i ljutom paprikom, češnjakom i solju. Nakon toga počinje gotovo šestomjesečni proces zrenja.<sup>20</sup> Obiteljsko poljoprivredno gospodarstvo Ambar, koje je smješteno u Nuštru, bavi se proizvodnjom kulena i drugih suhomesnatih proizvoda. Zanimljivo je da su bili proizveli 500 metara dugačku kobasicu koju su podijelili građanima u Vinkovcima u sklopu turističkog i gastronomskog projekta Dođi u Vinkovce. OPG Martin Šumanovac, smješten u Marincu, bavi se proizvodnjom rakije.

## 2.4. Tržište rada

Prema statističkom izvješću Državnog zavoda za statistiku u Općini Nuštar je 2011. godine bilo ukupno zaposleno 1.522 osobe od kojih 636 žena i 886 muškaraca. Prema podacima Hrvatskog zavoda za zapošljavanje u 2011. godini, na području Općine su bile 533 nezaposlene osobe, dok je u 2015. godini došlo do pada broja nezaposlenih osoba kada je bilo 512 nezaposlenih osoba, od čega 204 muškarca i 308 žena.

Tablica Struktura stanovništva prema spolu i starosti (tablica 1) iz poglavlja Opći podaci prikazuje broj radno sposobnih stanovnika Općine Nuštar. Iz tablice je moguće zaključiti kako broj radno sposobnih stanovnika bilježi porast jer je prema Popisu stanovništva iz 2001. godine evidentirano 3.613 radno sposobnih osoba, a prema Popisu stanovništva iz 2011. godine broj radno sposobnih se povećao na 3.811 osoba.

### 2.4.1. Zaposleno stanovništvo

Statistika ukazuje na to da je 2011. godine najviše zaposlenih osoba bilo u dobi od 25 do 29 godina (njih 261). Najveći udio stanovništva prema položaju zaposlenja činili su zaposlenici sa 89,75 % (1366 osoba) udjela u ukupno zaposlenom stanovništvu, zatim samozaposleni s 9,46 % (144 osoba) u ukupno zaposlenom stanovništvu, te ostali (pomažući članovi obitelji, ostale zaposlene osobe i nepoznato) s 0,85 % udjela u ukupno zaposlenim osobama.

---

<sup>20</sup> <http://www.visitvukovar-srijem.com>

U sljedećoj tablici je prikazana struktura stanovništva na području Općine Nuštar prema njihovu položaju u zaposlenju i prema starosnoj dobi zaposlenih osoba (podatci za 2011. godinu).

Tablica 16 Zaposleno stanovništvo općine Nuštar prema starosti i položaju u zaposlenju, 2011. godina

Starost	Ukupno	Zaposlenici	Samozaposleni		Pomažući članovi obitelji	Ostale zaposlene osobe	Nepoznato
			poslodavci	osobe koje rade za vlastiti račun			
Ukupno	1522	1366	73	71	6	1	5
15-19	8	8	0	0	0	0	0
20-24	115	108	1	5	0	0	1
25-29	261	248	3	8	1	0	1
30-34	231	208	13	8	0	0	2
35-39	224	205	10	8	0	0	1
40-44	199	187	6	5	1	0	0
45-49	194	166	17	11	0	0	0
50-54	169	142	11	13	2	1	0
55-59	93	75	10	6	2	0	0
60-64	23	15	2	6	0	0	0
65 i više	5	4	0	1	0	0	0

Izvor: [www.dzs.hr](http://www.dzs.hr)

Analizirajući broj zaposlenih na području Općine Nuštar prema djelatnosti koju obavljaju zaključuje se da je u području javna uprava i obrana, obvezno socijalno osiguranje najviše zaposlenih stanovnika s ukupno 244 zaposlene osobe, slijedi trgovina na veliko i malo, popravak motornih vozila i motocikala s 189 zaposlenih osoba. Treća najzastupljenija djelatnost na području općine Nuštar je prerađivačka industrija s 177 zaposlenih osoba. Što se tiče dobne strukture najveći broj zaposlenih u djelatnosti javne uprave i obrane, obvezno socijalno osiguranje u 2011. godini je bio star između 40 i 44 godine (51 osoba).

Tablica 17 Zaposleno stanovništvo Općine Nuštar prema područjima djelatnosti, starosti i spolu, Popis stanovništva 2011. godine

Područje djelatnosti	Ukupno	15-19	20-24	25-29	30-34	35-39	40-44	45-49	50-54	55-59	60-64	65 i više
Ukupno	1.522	8	115	261	231	224	199	194	169	93	23	5
A Poljoprivreda, šumarstvo i ribarstvo	92	-	6	9	12	11	4	14	19	13	3	1
B Rudarstvo i vađenje	3	-	-	-	-	1	2	-	-	-	-	-
C Prerađivačka industrija	177	-	10	40	21	26	28	22	21	9	-	-
D Opskrba električnom energijom, plinom, parom i klimatizacija	15	-	-	-	3	5	2	2	3	-	-	-
E Opskrba vodom, uklanjanje otpadnih voda, gospodarenje otpadom te djelatnost sanacije okoliša	29	-	2	4	7	4	3	3	4	2	-	-
F Građevinarstvo	155	2	9	24	32	24	14	24	13	11	2	-
G Trgovina na veliko i malo, popravak motornih vozila i motocikala	189	1	21	32	43	34	20	19	11	6	2	-
H Prijevoz i skladištenje	100	-	5	7	8	13	14	19	19	12	3	-
I Djelatnost pružanja smještaja te pripreme i usluživanja hrane	62	3	16	14	8	6	3	5	4	2	1	-
J Informacije i komunikacije	20	-	2	2	2	3	6	3	2	-	-	-
K Financijske djelatnosti i djelatnosti osiguranja	30	-	-	8	3	6	2	4	4	3	-	-
M Stručne, znanstvene i tehničke djelatnosti	33	-	2	8	3	2	5	7	5	-	-	1
N Administrativne i pomoćne uslužne djelatnosti	48	-	3	11	7	5	7	6	5	4	-	-
O Javna uprava i obrana, obvezno socijalno osiguranje	244	1	25	44	25	44	51	29	18	7	-	-
P Obrazovanje	117	-	-	24	15	12	15	16	19	7	7	2
Q Djelatnosti zdravstvene zaštite i socijalne skrbi	163	-	7	22	30	23	22	20	21	15	3	-
R Umjetnost, zabava i rekreacija	17	-	3	7	4	2	-	-	-	-	1	-
S Ostale uslužne djelatnosti	22	1	4	3	6	2	-	1	1	2	1	1
T Djelatnosti kućanstava kao poslodavca, djelatnosti kućanstva koja proizvode različitu robu i obavljaju različite usluge za vlastite potrebe	1	-	-	1	-	-	-	-	-	-	-	-
Nepoznato	5	-	-	1	2	1	1	-	-	-	-	-

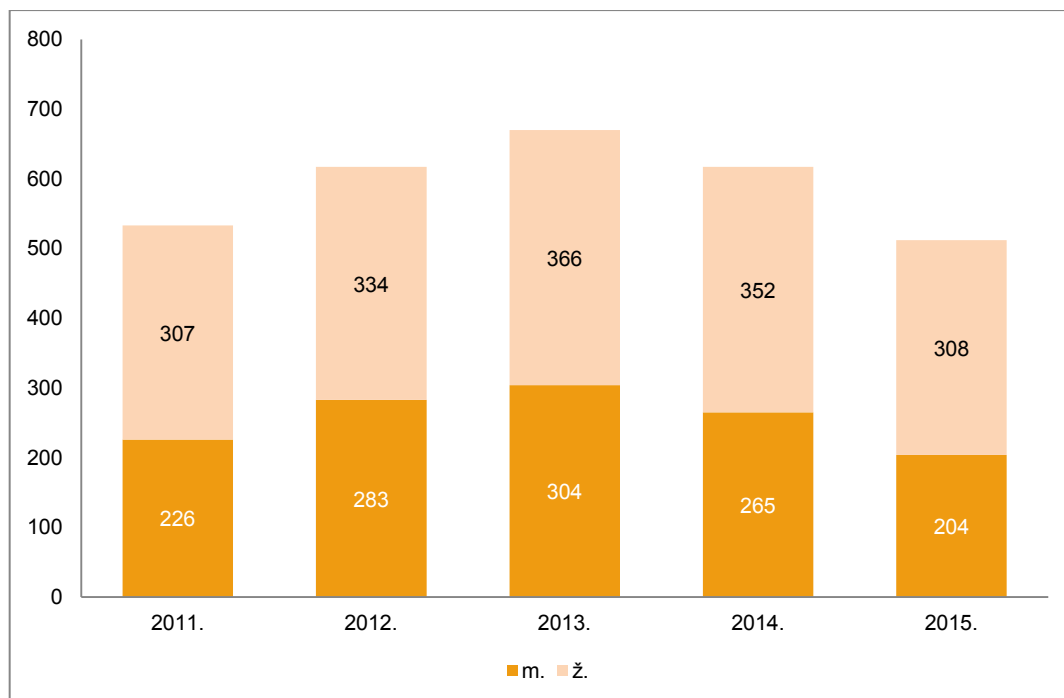
Izvor: [www.dzs.hr](http://www.dzs.hr)

## 2.4.2. Nezaposleno stanovništvo

U 2011. godini na području Općine Nuštar stopa nezaposlenosti kojom se iskazuje omjer radno sposobnog i nezaposlenog stanovništva iznosila je 13,98 %. Broj nezaposlenih te je godine iznosio 533 osobe, a do 2013. godine povećao se na 670 da bi se do 2015. godine taj broj smanjio na 512 nezaposlenih stanovnika. Vidljiv je i trend bržeg zapošljavanja muškaraca u odnosu na žene, u svim godinama je zabilježena veća nezaposlenost žena u odnosu na muškarce, a u 2015. godini 60,16 % nezaposlenih su bile žene dok je 39,84 % nezaposlenih osoba bilo muškog spola. Prema tablicama i grafovima u nastavku teksta vidljivi su trendovi kretanja nezaposlenog stanovništva po godinama, spolu i obrazovanju.

Na grafikonu 11 prikazan je trend kretanja broja nezaposlenog stanovništva od 2011. do 2015. godine s obzirom na spol osobe.

Grafikon 11 Nezaposleno stanovništvo Općine Nuštar od 2011. do 2015. godine

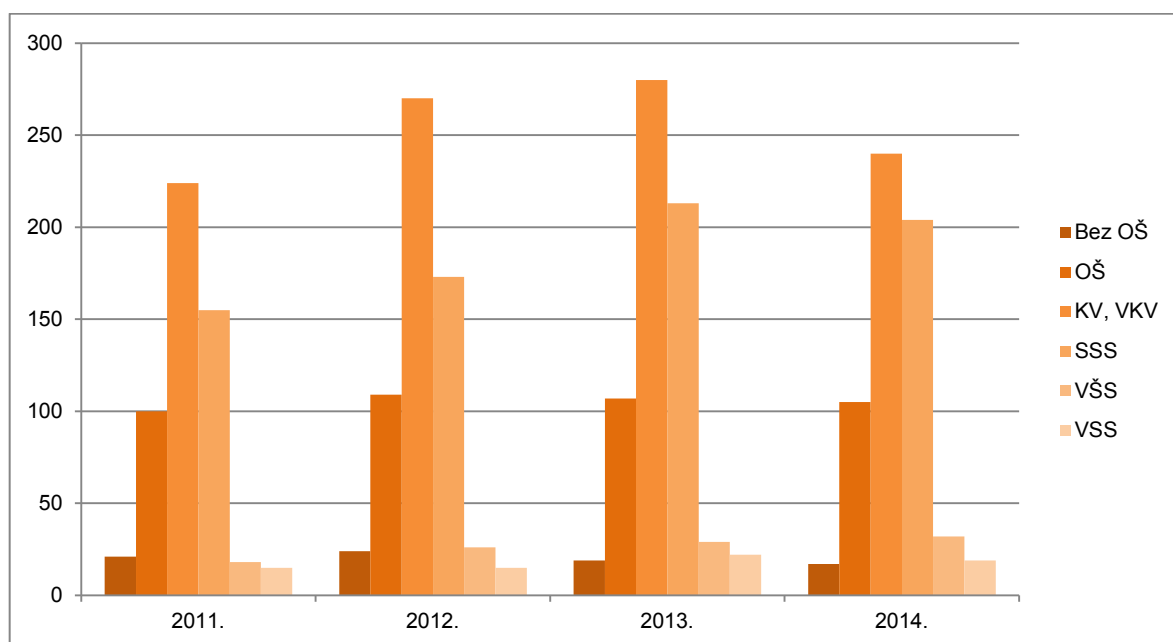


Izvor: Hrvatski zavod za zapošljavanje - područni ured Vinkovci

Na grafikonu 12 prikazano je kretanje broja nezaposlenog stanovništva s obzirom na stupanj obrazovanja. Najveći broj nezaposlenog stanovništva spada u kategoriju sa završenom srednjom školom sa zanimanjem do 3 godine i školom za KV i VKV radnike, nakon njih slijede nezaposleni sa srednjom školom sa zanimanjem u trajanju od 4 i više godina i gimnazijom. Najmanji broj nezaposlenih pripada kategoriji bez osnovne škole i visokim obrazovanjem (prvi stupanj fakulteta, stručni studij, fakultet, akademija, magisterij, doktorat).



Grafikon 12 Nezaposleno stanovništvo Općine Nuštar prema razini obrazovanja po godinama



Izvor: Hrvatski zavod za zapošljavanje – područni ured Vinkovci

Iz tablice 18 vidljivo je da su stanovnici na području Općine Nuštar 2011. godine najčešće za život zarađivali stalnim zaposlenjem (1.403 stanovnika). Prihode od starosne mirovine te je godine ostvarilo 640 stanovnika, bila su 826 prihoda od ostale mirovine dok je bez prihoda bilo 2.443 stanovnika.

Tablica 18 Izvori financiranja za život stanovnika na području Općine Nuštar

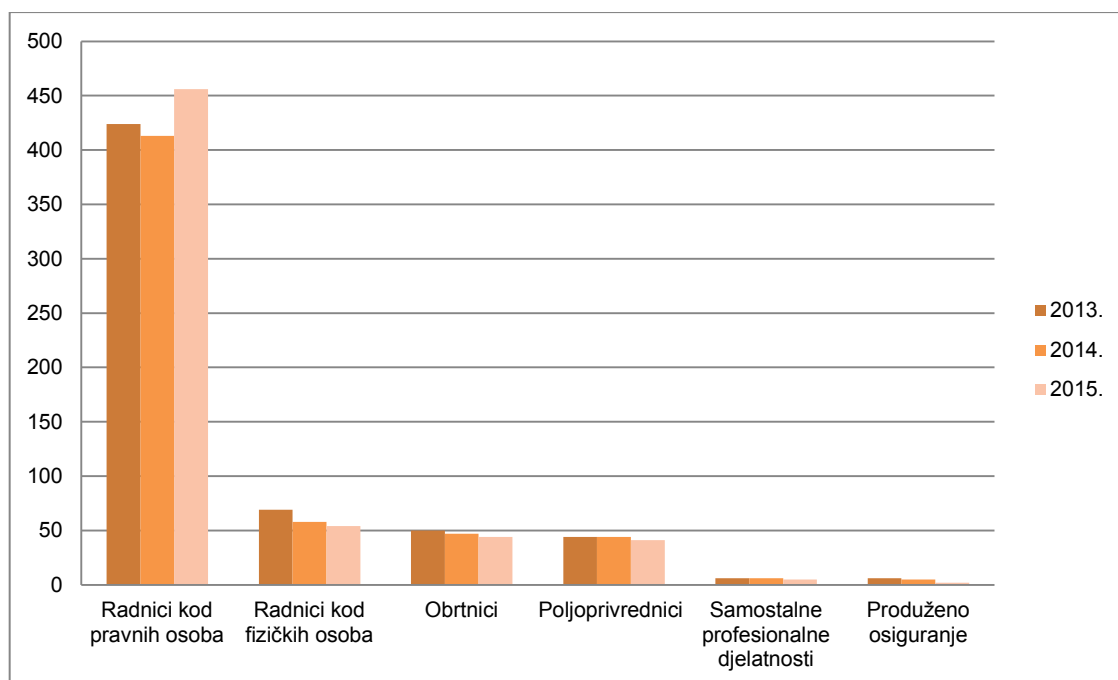
Glavni izvori sredstava za život	svi	m	ž
Ukupno stanovništvo	5.793	2.850	2.943
Prihodi od stalnog rada	1.403	834	569
Prihodi od povremenog rada	74	40	34
Prihodi od poljoprivrede	78	62	16
Starosna mirovina	640	328	312
Ostale mirovine	826	422	404
Prihodi od imovine	17	10	7
Socijalne naknade	444	211	233
Ostali prihodi	90	47	43
Povremena potpora drugih	25	11	14
Bez prihoda	2.443	1.057	1.386
Nepoznato	4	4	0

Izvor: [www.dzs.hr](http://www.dzs.hr)

### 2.4.3. Korisnici mirovinskog sustava

Iz grafikona 13 je vidljivo da je najviše stanovnika Općine Nuštar zaposleno kod pravnih osoba. Na području Općine Nuštar registrirano je ukupno 602 osiguranika. Najveći porast ostvaren je u kategoriji radnika kod pravnih osoba, na dan 31. prosinca 2013. godine evidentirano je 424 osiguranika kod pravnih osoba, a na dan 31. prosinca 2015. godine evidentirano je 456 osoba registriranih kod pravnih osoba. Slijede radnici kod fizičkih osoba (54 osiguranika), obrtnici (44 osiguranika), poljoprivrednici (41 osiguranika), samostalne profesionalne djelatnosti (5 osiguranika) i produženo osiguranje (2 osiguranika).

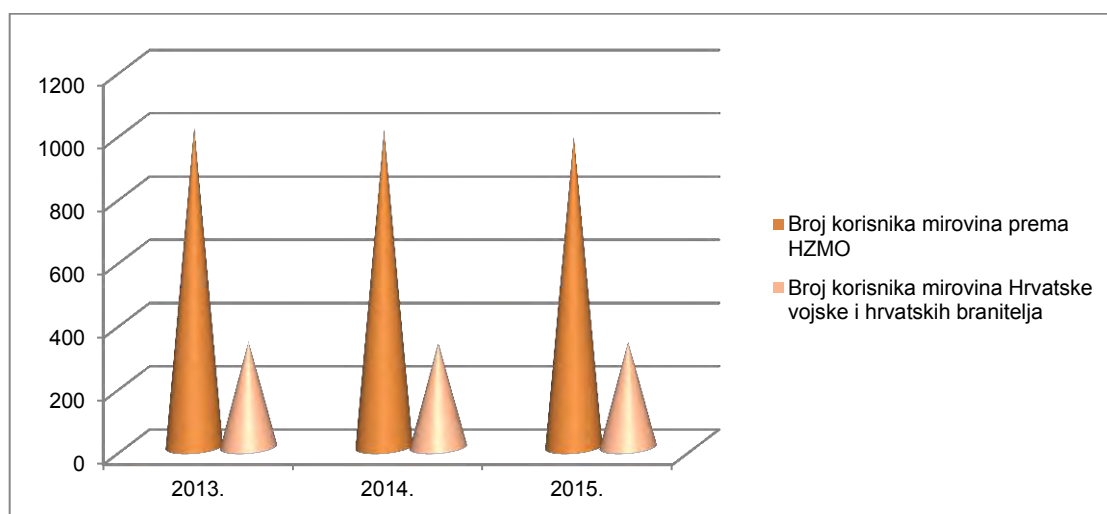
Grafikon 13 Osiguranici na području Općine Nuštar



Izvor: Hrvatski zavod za mirovinsko osiguranje

Prema dostupnim podacima Hrvatskog zavoda za mirovinsko osiguranje od 2013. do 2015. godine broj korisnika mirovina se smanjio za 3,05 %. Grafikon 12 prikazuje kretanje broja korisnika mirovina na području Općine Nuštar za razdoblje od 2013. do 2015. godine. Podaci za sve godine, odnose se na stanje na zadnji dan u godini, odnosno na 31. prosinca.

Grafikon 14 Korisnici mirovina na području Općine Nuštar u razdoblju od 2013.-2015.



Izvor: HZMO

Iz grafikona 14 je vidljivo da je u 2015. godini, na području Općine Nuštar bilo 984 korisnika mirovina. Prema HZMO-u mirovine uključuju sve starosne, prijevremene starosne, invalidske i obiteljske mirovine. Prosječne mirovine u 2015. godini su iznosile 1.956,54 kn, te se nisu znatnije uvećale u odnosu na 2013. godinu. Postoji veliko odstupanje između veličine prosječnih mirovina u muškaraca i žena. Prosječna mirovina muškarca u 2015. godini je iznosila 2.209,90 kn, a prosječna mirovina ženskog korisnika je iznosila 1.762,31 kn. Glavni razlog je što su žene na području Općine Nuštar imale prosječno 4 godina manje radnog staža od muškaraca.

U 2015. godini je bilo 333 korisnika mirovina Hrvatske vojske i hrvatskih branitelja, od toga 255 muškaraca i 78 žena. Prosječna svota mirovine Hrvatske vojske i hrvatskih branitelja u 2015. godini je iznosila 4968,99 kn.

### 3. DRUŠTVENE DJELATNOSTI

Sljedeća slika prikazuje mrežu društvenih ustanova na području Općine Nuštar.

Slika 9 Mreža društvenih djelatnosti na području Općine Nuštar



Izvor: Prostorni plan uređenja općine Nuštar, travanj 2005. godine

U nastavku ovog poglavlja će se detaljnije analizirati:

- socijalna skrb,
- odgoj i obrazovanje,
- kultura i zaštita kulturne baštine,
- zdravstvo,
- sport i rekreacija,
- religija,
- mjere zaštite ljudi i imovine i
- stanovanje i javne zgrade.

### 3.1. Socijalna skrb

Općinsko vijeće Općine Nuštar je na svojoj sjednici, u 2014. godini, donijelo odluku o pravima iz socijalne skrbi na području Općine. Tom odlukom utvrđena su sljedeća prava i oblici pomoći:

- Pravo na naknadu troškova stanovanja
- Ostali oblici socijalnih pomoći
  - Jednokratne pomoći,
  - Pomoć za novorođenu djecu,
  - Pomoć za pogrebne troškove,
  - Pomoć u sufinanciranju prijevoza srednjoškolskih učenika,
  - Pravo na troškove ogrijeva.

U sljedećoj tablici prikazana su proračunska izdvajanja općine Nuštar za kategoriju socijalne pomoći. Iz tablice je vidljivo da je u planirano povećanje sredstava proračuna Općine namijenjenih socijalnoj skrbi. Najveći udio sredstava za socijalnu skrb izdvojeno je u 2014. g., ponajviše zbog velikih polava u istočnoj Hrvatskoj.

Tablica 19 Sredstva općinskog proračuna izdvojena za socijalnu skrb po godinama (u kn)

Kategorija	2013.	2014.	2015.	Plan 2016.
Naknade građanima i kućanstvu u novcu	101.135,00	649.387,00	62.203,00	100.000,00
Pomoć obiteljima za ogrjev	60.800,00	129.900,00	103.860,00	100.000,00
Jednokratne pomoći	79.323,00	66.333,00	109.241,00	120.000,00
Stipendije i školarine	136.800,00	240.800,00	172.000,00	180.000,00
Sufinanciranje cijene prijevoza	196.862,00	178.576,00	200.940,00	230.000,00
Prehrana korisnika	275.106,00	186.156,00	-	-
Socijalni paketi	11.312,00	1.770,00	2.882,00	15.000,00
Ostale naknade iz proračuna u naravi	-	7.670,00	-	-
Povećanje energetske učinkovitosti	-	-	41.347,00	-
Ukupne naknade za socijalnu pomoć	861.338,00	1.460.592,00	692.473,00	745.000,00
Ukupni rashodi Općine	8.955.444,00	9.249.306,00	10.096.051,00	12.720.200,00
Udio u ukupnim rashodima	9,62 %	15,79 %	6,86 %	5,85 %

Izvor: Izvješće o izvršenju proračuna Općine Nuštar za 2013, 2014, 2015 godinu i Proračun Općine Nuštar za 2016. godinu

Uspoređujući vrijednosti iz popisa stanovnika iz 2001. i 2011. godine navedene u poglavlju Opći podatci može se ustvrditi da broj stanovnika starijih od 60 godina raste, što za posljedicu ima i rast parametara prosječne starosti stanovništva, indeks starenja i koeficijent starosti stanovništva na području Općine Nuštar.

Prosječna starost stanovništva Općine u 2011. godini porasla je za 3,89 % u odnosu na 2001. godinu i iznosi 37,4 godine. Indeks starenja u 2011. godini iznosio je 80,1 %

(porast od 26,94 % u odnosu na 2001. g.), a pokazuje odnos broja stanovnika, odnosno udio (%) starih 60 i više godina prema broju stanovnika starih od 0 do uključivo 19 godina života. Koeficijent starosti<sup>21</sup> u 2011. godini iznosio je 20,4 %, te je porastao za 7,94 % u odnosu na 2001. godinu. Na temelju prethodnih podataka može se zaključiti da je stanovništvo Općine Nuštar ušlo u proces starenja, jer kvantitativne vrijednosti prelaze kritične vrijednosti<sup>22</sup>

Na području Općine Nuštar djeluje Dom za psihički bolesne odrasle osobe. Dom za odrasle osobe Nuštar je javna ustanova čiji je osnivač Republika Hrvatska, a prava i dužnosti osnivača obavlja Ministarstvo zdravstva i socijalne skrbi. Osnovna djelatnost ustanove je pružanje socijalne usluge smještaja odraslim osobama s mentalnim oštećenjima (za 220 osoba), kao i odraslim osobama s Alzheimerovom demencijom ili drugim demencijama (30 osoba). Smještajni kapacitet doma je 270 osoba, a trenutno pružaju usluge smještaja za 252 osobe. Zgrada Doma izgrađena je 1995. godine, a kvadratura objekta iznosi 8.194,60 m<sup>2</sup>, a čine ga jednokrevetne, dvokrevetne, trokrevetne a najvećim dijelom četverokrevetne sobe. Zelenu površinu doma čini 45.000 m<sup>2</sup>, a zauzimaju ga vrt i prostor za sport i rekreaciju.<sup>23</sup> Prema Godišnjem financijskom izvješću za 2015. godinu vidljivo je da je prosječan broj zaposlenih u 2014. godini bio 106 zaposlenika, dok se u 2015. godini prosječan broj zaposlenika povećao na 108 zaposlenika. Od srpnja 2015. godine Dom za odrasle osobe Nuštar ima Odjel njege i brige o zdravlju teško bolesnih odraslih osoba. Taj Odjel u potpunosti bi trebalo opremiti krevetima s električnim podizačima, te pripadajućim stolovima, i ormarićem za hranjenje. Također potrebno je sanirati kupaonice i opremiti ih pokretnom kadom, pokretnim umivaonikom i ostalom opremom prilagođenoj nepokretnim korisnicima. Korisnicima Doma trenutno je najpotrebnije kombi vozilo s rampom za prijevoz osoba u invalidskim kolicima. Dom ima samo jedno kombi vozilo Renault trafic iz 2005. godine, a trenutno Dom ima 60 korisnika u invalidskim kolicima. Na preglede zdravstvene preglede korisnici se voze u OŽB Vinkovce, OŽB Vukovar, KBC Osijek te kod oralnog kirurga u Slavonski Brod.

*Slika 10 Dom za psihički bolesne odrasle osobe Nuštar*



Izvor: <http://dom-nustar.hr>

<sup>21</sup> Koeficijent starosti pokazuje odnos broja stanovnika odnosno udio (%) starih 60 i više godina prema ukupnom broju stanovnika

<sup>22</sup> Kritične vrijednosti propisane statističkim izvješćem Državnog zavoda za statistiku: za indeks starenja iznosi 40 %, za koeficijent starosti iznosi 12 %.

<sup>23</sup> <http://dom-nustar.hr>

## 3.2. Zdravstvo

U Nuštru postoji ambulanta obiteljske medicine dr. Vesna Dejanović i dr. Ela Marković, te zubna ambulanta dr. Željko Matijašević. U Ceriću postoji ambulanta obiteljske medicine pri domu zdravlja i zubna ambulanta dr. Marija Špehar.

Prema posljednjim dostupnim podacima Državnog zavoda za statistiku 2014. godine na području Općine Nuštar zabilježeno je 66 smrtnih slučajeva, a najveći broj (njih 31, što čini 47 % od ukupnih smrtnih slučajeva) bilo je kod ljudi starijih od 80 godina, što je nešto više od prosjeka Županije gdje je najviše umrlih spadalo u istu starosnu skupinu, ali ih je bilo 41,59 %. Kod uzroka smrti može se reći da stanovnici Općine Nuštar ne odstupaju od županijskog, ali ni hrvatskog prosjeka pa su najčešći uzroci njihovih smrti bile bolesti cirkulacijskog sustava (23 smrtna slučaja ili 35%), a nakon njih novotvorevine/tumori (21 smrtni slučaj ili 31,81 %).

## 3.3. Odgoj i obrazovanje

Analizom posljednja dva popisa stanovništva utvrđeno je da se broj djece do šest godina na području Općine Nuštar smanjio za 24,18 %. U Općini Nuštar 2001. godine bilo je 612 djece do šest godina, a 2011. godine taj broj iznosio je 464.<sup>24</sup>

Na području Općine Nuštar djeluje jedna ustanova predškolskog odgoja, Predškolska ustanova Vrtuljak, koja je smještena u naselju Nuštar. Predškolska ustanova Vrtuljak ima kapacitet za dvije starije i jednu mlađu vrtićku grupu, ukupno 78 djece. Ustanova obuhvaća površinu od 250 m<sup>2</sup> zatvorenog i 500 m<sup>2</sup> otvorenog prostora uređenog s potrebnim rekvizitima za razvoj djece. Predškolska ustanova Vrtuljak u popodnevnim satima organizira malu školu kojoj gravitiraju djeca sa područja cijele Općine Nuštar.<sup>25</sup> Prostornim planom iz 2005. godine ostavlja se mogućnost izgradnje dječjeg vrtića u naselju Cerić, ukoliko se za tim ukaže potreba.

Tablica 20 Proračunska sredstva općine Nuštar za financiranje predškolskog odgoja u razdoblju od 2013. do 2016. godine (u kn)

Proračunske stavke	2013.	2014.	2015.	Plan 2016.
Financiranje djelatnosti predškolskog odgoja	396.000,00	408.329,00	557.028,00	520.000,00
Ukupni rashodi Općine	8.955.444,00	9.249.306,00	10.096.051,00	12.720.200,00
Udio u ukupnim rashodima	4,42 %	4,41 %	5,52 %	4,09 %

Izvor: Izvoješće o izvršenju proračuna Općine Nuštar za 2013, 2014, 2015 godinu i Proračun Općine Nuštar za 2016. godinu

<sup>24</sup> [www.dzs.hr](http://www.dzs.hr)

<sup>25</sup> Prostorni plan uređenja općine Nuštar, travanj 2005. godine



U prethodnoj tablici dan je strukturirani prikaz sredstava koje Općina izdvaja za financiranje predškolskog odgoja, iz tablice je vidljivo da Općina izdvaja između 4,09 % i 5,52 % proračuna za financiranje iste.

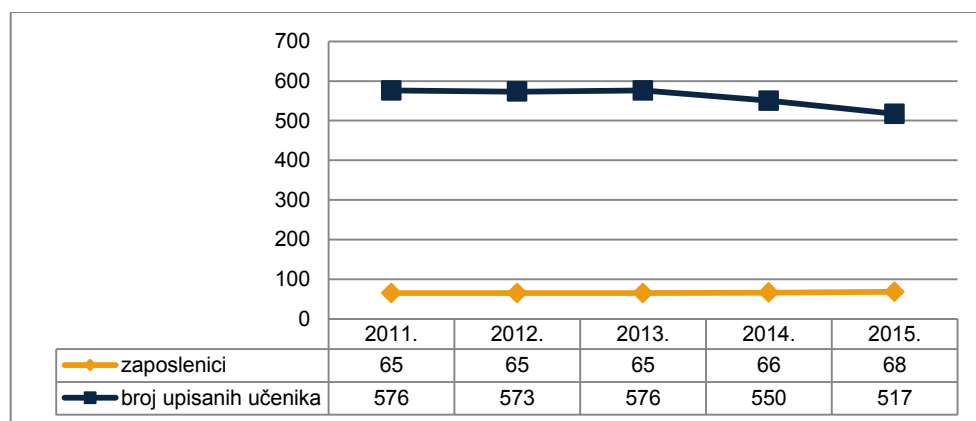
U Općini Nuštar djeluje jedna matična osmogodišnja škola, Osnovna škola Zrinskih Nuštar (sagrađena 1972. g.) s 2 područne škole: Cerić i Marinci. Nastava se odvija u 29 razrednih odjela od čega u matičnoj školi 20 redovnih odjela i 1 poseban, te 4 razredna odjela u područnoj školi Cerić i 4 razredna odjela u područnoj školi Marinci.

Školske godine 2015./2016. u školu je upisano 517 učenika (417 u Nuštru, 60 u Ceriću, 40 u Marincu). Škola je u 2015. godini zapošljavala 68 djelatnika, a nastava se odvija u 2 smjene. Od dodatnih sadržaja škola posjeduje infomatiziranu knjižnicu, sportsku dvoranu, kabinete za likovni, engleski jezik, kemiju i fiziku, prirodu i biologiju, povijest i dva kabineta za informatiku te 5 školskih igrališta. Učenici od 5. do 8. razreda iz Cerića i Marinaca imaju organizirani prijevoz u matičnu školu u Nuštru. Područne škole u Ceriću i Marincima nemaju školsku dvoranu. Velik broj učenika pohađa izvannastavne i izvanškolske aktivnosti. Najčešće izvannastavne aktivnosti su: likovna skupina, vjeronaučna sekcija, mali informatičari, pjevački zbor, nogomet i rukomet. Od izvanškolskih aktivnosti najčešća je uključenost učenika u aktivnost: Nogometnog kluba Nosteria, Nogometnog kluba Mladost, pohađanje škola stranih jezika, Kulturno umjetničkog društva Slavko Mađer, Stolnoteniskog kluba Nuštar i Glazbene škole Josip Runjanin. U školi postoji mogućnost rada po prilagođenom programu, sudjelovanje asistencija u nastavi, a omogućen je i prilaz za invalide.

Školska zgrada OŠ Zrinski Nuštar je uglavnom u zadovoljavajućem stanju ali su potrebna dodatna ulaganja u mjere energetske učinkovitosti građevine, renoviranje školske kuhinje i školskih radnih prostorija.

Iz grafikona 15 je vidljivo kretanje broja zaposlenika i upisanih učenika škole za razdoblje od 2011. do 2015. godine. Pregledom kroz godine može se primjetiti da je broj zaposlenika blago uvećan, a broj učenika u opadanju.

Grafikon 15 Broj zaposlenika i upisanih učenika Osnovne škole Zrinskih od 2011. do 2015. godine



Izvor: Općina Nuštar



Iz tablice 21 vidljivo je u zadnje četiri godine (od 2013. do 2016. godine) Općina donirala svake godine, u prosjeku, 0,45 % proračuna za Osnovnu školu Zrinski.

Tablica 21 Proračunska sredstva Općine Nuštar utrošena na tekuće i kapitalne donacije osnovnoškolskom obrazovanju (u kn)

Proračunske stavke	2013.	2014.	2015.	Plan 2016.
OŠ Zrinskih Nuštar	30.000,00	30.000,00	84.823,00	40.000,00
Ukupni rashodi Općine	8.955.444,00	9.249.306,00	10.096.051,00	12.720.200,00
Udio u ukupnim rashodima	0,33 %	0,32 %	0,84 %	0,31 %

Izvor: Izvoješće o izvršenju proračuna općine Nuštar za 2013, 2014, 2015 godinu i Proračun općine Nuštar za 2016. godinu

Godine 2001. na području Općine Nuštar boravilo je 461 dijete starosti od 15 do 19 godina, a 2011. godine taj se broj smanjio za 17,58 %<sup>26</sup> kada je zabilježeno 380 stanovnika srednjoškolske dobi na tom području. Na području Općine Nuštar ne postoji srednja škola koja omogućava nastavak školovanja učenika. Najbliže srednje škole nalaze se u Vinkovcima (udaljene 6 km) i Vukovaru (udaljene 13 km). U Vinkovcima učenici imaju mogućnost upisa u: Drvodjelsko tehničku školu, Ekonomsku i trgovačku školu, Gimnaziju, Industrijsko obrtničku školu, Poljoprivredno šumarsku školu, Srednju glazbenu školu, Tehničku školu, Zdrastvenu i veterinarsku školu. U Vukovaru mogu upisati usmjerenja: Gimnazija i Tehnička škola.

Općina Nuštar sufinancira troškove prijevoza učenika do srednjih škola, a proračunski izdaci za sufinanciranje prijevoza vidljivi su u tablici 19.

Program obrazovanja odraslih na području Općine Nuštar ne postoji. Visoko obrazovanje u Vukovarsko-srijemskoj županiji moguće je u okviru Veleučilišta Lavoslav Ružička u Vukovaru. Veleučilište Lavoslav Ružička pruža mogućnost upisa studijskih programa: studij Fizioterapije, studij Ttgovine i Upravni studij.

Prema podacima Državnog zavoda za statistiku iz 2015. godine broj studenata koji su diplomirali/završili sveučilišni ili stručni studij prema prebivalištu (Općina Nuštar) i skupinama visokih učilišta prikazani su u sljedećoj tablici koja se odnosi na visoka učilišta na razini RH.

Tablica 22 Broj studenata koji su diplomirali/završili sveučilišni ili stručni studij prema prebivalištu (Općina Nuštar) i skupinama visokih učilišta

VSS/VŠS	Ukupno	Veleučilišta	Visoke škole	Fakulteti stručni studij	Fakulteti sveučilišni studij	Umjetničke akademije
Broj studenata	50	7	1	7	34	1

Izvor: Visoko obrazovanje u 2015. godini, Državni zavod za statistiku

<sup>26</sup> Izvor: Državni zavod za statistiku, Popis stanovništva 2001. i Popis stanovništva 2011.

### 3.4. Kultura i zaštita kulturne baštine

Kulturna baština Općine Nuštar obuhvaća četiri registrirana kulturna dobra u Registru kulturnih dobara Republike Hrvatske, a Zakon o zaštiti i očuvanju kulturne baštine ostavio je mogućnost lokalnoj zajednici da na svom području može određene spomenike proglasiti zaštićenim kulturnim dobrom od lokalnog značaja. Radi se o spomenicima kulture od prapovijesnog doba sve do kasnobaroknih građevina.

*Slika 11 Arheološko nalazište „Dvorac Khuen-Belassy“*



*Izvor: Registar kulturnih dobara; dokumentacija Gradskog muzeja Vinkovci*

Arheološko nalazište Dvorac Khuen-Belassy zaštićeno je kulturno dobro (registarski broj P-3854). Prema dosadašnjim istraživanjima dvorac je sagrađen u razdoblju između 1726. i 1737. godine. Arheološko nalazište otkriveno je 07.01.2011. prilikom građevinskih radova na tijekom izgradnje športsko-rekreacijskog centra "Dvorac". Arheološko istraživanje proveo je Gradski muzej Vinkovci tokom rujna i listopada 2011. Istražen je 201 grob u kojima je otkriveno 1505 predmeta od bronce, željeza, staklene paste, keramike, olova i kosti. Nalazište pripada grobljima kasno avarskog razdoblja s kraja 8. i početka 9. st. Nalazište ima iznimno veliki znanstveni, kulturni i odgojno – obrazovni značaj zbog velikog broja istraženih grobova, vrlo velike količine metalnih arheoloških nalaza i rijetkosti avarskih nalazišta na području istočne Hrvatske.

Sjeverozapadno od Nuštra, na toponimu Zverinjak, nalazi se elipsoidno uzvišenje okruženo starim isušanim rukavcem Vuke. Po površini Zverinjaka nađeni su ulomci sopotske keramike. Zverinjak je zaštićeno kulturno dobro (registarski broj Z-6091). Lokalitet ima znanstveni, kulturni i odgojno – obrazovni značaj jer dosadašnji nalazi govore u prilog postojanju znatnog potencijala za buduće izučavanje, prezentaciju i korištenje.

*Slika 12 Toponim Zverinjak u Nuštru*



*Izvor: Nalazišta sopotske kulture na vinkovačkom području; Maja Krznarić Škrivanko*

Dvor Križni put 4 u Nuštru je klasificiran kao kulturno-povijesna cjelina, te ima status zaštićenog kulturnog dobra (registarski broj Z-1594). Kompleks dvorca s parkom smješten je na maloj uzvisini uz cestu Vinkovci - Vukovar. Čini ga centralna, uvučena, jednokatna zgrada, pravokutnog tlocrta, s trijemovima na tri strane u prizemlju i galerijom na prvom katu. Na galeriju se s istočne strane nadovezuje dvorska kapela, a sa zapadne jednokatnica kasnobaroknoga podrijetla, pravokutnog tlocrta. Dvorac s kapelom građen je u 18.st. (1729.), djelomično od kamena stare župne crkve u baroknom stilu. Dvorcu pripada niz gospodarskih zgrada po cijeloj parceli. Park u engleskom stilu bio je bogat raznim vrstama drveća. Dvorac i kapelu gradio je grof Gosseou, posljednji vlasnik Khuen-Belassy. Potrebno je osigurati sredstva za izradu glavnog projekta, izvedbenog projekta obnove dvorca te osigurati sredstva za obnovu.

*Slika 13 Dvorac Khuen-Belassy, Križni put 4*



*Izvor: Registar kulturnih dobara; A. Čavar, 2009. g.*

Na popisu zaštićenih kulturnih dobara (registarski broj Z-5174) je i Crkva svetog Georgija u Marincima. Crkva je sagrađena 1758. na uzvišici sela u duhu kasnog

baroka kao jednobrodna građevina s poligonalnom apsidom i rizalitno istaknutim zvonikom uz glavno pročelje. Zvonik iz 1808. g. ukrašavaju lezene, pilastri, polukružni prozori, ovulus i oslikane niše. Klasicistički zabat stepenasto je oblikovan. Nad lađom je drveni bačvasti svod, a svetište je zasvedeno polukupolom. U proskomidiji je oslikana kompozicija Žrtvoprinošenje Hristovo. Ikonostas i ikone su iz 18. i 19. st. Potrebno je osigurati sredstva za izradu projekta obnove kao i za samu obnovu.

Slika 14 Crkva sv. Georgija u Marincima



Izvor: Registar kulturnih dobara; A. Čavar, 2010. g.

Na popisu kulturnih dobara, osim onih registriranih u nacionalnom Registru kulturnih dobara, nalaze se i kulturna dobra lokalnog značaja. Primjetna je podjednaka zastupljenost pojedinačno zaštićenih sakralnih i arheoloških kulturnih dobara. Sljedeća tablica prikazuje popis kulturnih dobara na području Općine Nuštar.

Tablica 23 Popis kulturnih dobara u Općini Nuštar

R.b.	Naselje	Naziv kulturnog dobra	Vrsta kulturnog dobra
1.	Marinci	Crkva sv. Georgija	Nepokretno kulturno dobro-pojedinačno
2.	Nuštar	Arheološko nalazište Dvorac Khuen-Belassy	Nepokretno kulturno dobro-pojedinačno
3.	Nuštar	Arheološko nalazište Zverinjak	Nepokretno kulturno dobro-pojedinačno
4.	Nuštar	Dvor, Križni put 004	Nepokretno kulturno dobro-pojedinačno
5.	Nuštar	Prapovijesni arheološki lokalitet-Breg	Kulturno dobro lokalnog značaja
6.	Cerić	Prapovijesni i antički arheološki lokalitet-Plandište	Kulturno dobro lokalnog značaja
7.	Cerić	Prapovijesni arheološki lokalitet, Ulica Ivana Meštrovića	Kulturno dobro lokalnog značaja
8.	Marinci	Pravoslavna kapela sv. Petke	Kulturno dobro lokalnog značaja
9.	Nuštar	Kapela sv. Ane	Kulturno dobro lokalnog značaja

Izvor: <http://www.min-kulture.hr>, Prostorni plan uređenja općine Nuštar, travanj 2005. godine

Na području Općine Nuštar postoji jedna knjižnica – Narodna knjižnica i čitaonica sv. Benedikt u Nuštru. Knjižnica se sastoji od dječjeg odjela, odjela za odrasle i čitaonice. Narodna knjižnica u Nuštru radi ponedjeljkom, srijedom i petkom od 8:00 do 15:00 h, a utorkom i četvrtkom od 12:00 do 20:00 h. Knjižnica ima i organizirane radionice za djecu svaki četvrtak u 17:30 h. Narodna knjižnica sv. Benedikt je osnovana 2010. godine, a djeluje kao ogranak Gradske knjižnice i čitaonice u Vinkovcima, koja je osnovana 1875. godine. U knjižnici je zaposlena jedna osoba, a u 2015. godini je bilo upisano 449 članova. Prostor knjižnice za trenutne potrebe nije dovoljan, te je potrebno povećanje prostora knjižnice. Za kvalitetniji rad je potrebna i nabava opreme (izložbeni panoi, police za knjige, ljestve za spremište, printer, laptop, i skener za korisnike) kao i zapošljavanje djelatnika na stručno osposobljavanje.

*Slika 15 Zgrada Narodne knjižnice i čitaonice sv. Benedikt u Nuštru*



*Izvor: Općina Nuštar*

Na području Općine Nuštar izlazi jedan časopis, Glasnik Općine Nuštar. Glasnik Općine Nuštar izlazi od 2006. godine u nakladi od 1200 komada. Na pripremi časopisa zaposlene su 2 osobe, a časopis izlazi četiri puta godišnje. Kako bi se poboljšali radni uvjeti potrebno je nabaviti novu računalnu opremu, nabaviti nove programe i opremu za tiskanje Glasnika.

*Tablica 24 Proračunska sredstva Općine Nuštar za financiranje djelatnosti knjižničarstva u razdoblju od 2013. do 2016. godine (u kn)*

Proračunske stavke	2013.	2014.	2015.	Plan 2016.
Redovna djelatnost knjižničarstva	150.162,00	189.080,00	180.677,00	185.000,00
Nabava knjiga	8.970,00	1.575,00	-	10.000,00
Ukupni rashodi Općine	8.955.444,00	9.249.306,00	10.096.051,00	12.720.200,00
Udio u ukupnim rashodima	1,78 %	2,06 %	1,79 %	1,53 %

*Izvor: Izvješće o izvršenju proračuna Općine Nuštar za 2013, 2014, 2015 godinu i Proračun Općine Nuštar za 2016. godinu*



Iz tablice 24 vidljivo je u zadnje četiri godine (od 2013. do 2016. godine) Općina utrošila svake godine, u prosjeku, 1,79 % proračuna za knjižničarsku djelatnost i nabavu knjiga.

U sva tri naselja Općine nalaze se objekti kulturne namjene. U naselju Nuštar u funkciji je Dom mladih i objekt stare škole u kojem se održavaju razne kulturne manifestacije. U naseljima Cerić i Marinci postoje Kulturni domovi koji su višenamjenski prostori, a služe za aktivnosti kao što su politički skupovi, predstave, nastupi kulturno umjetničkih društava.

Od značajnih manifestacija na području Općine Nuštar ističu se Dani obrane i Dani Općine Nuštar. Manifestacija se već tradicionalno obilježava od 1. do 5. listopada svake godine od 1992. godine. Manifestaciju organizira Općina i braniteljske udruge, a manifestacijom se odaje počast poginulim i nestalim mještanima Općine Nuštar. Dani obrane i dani Općine Nuštar obilježavaju se misnim slavljem, odavanjem počasti poginulim i nestalim mještanima Općine, a posjetitelji mogu uživati u bogatom sportskom i glazbenom programu.

*Slika 16 Dani obrane i Dani Općine Nuštar*



Izvor: [www.nustar.hr](http://www.nustar.hr)

Od 2005. godine se u lipnju održava i Smotra folklora Mađarske nacionalne manjine. Manifestacija se održava u Marincu te ima regionalni značaj. Organizator manifestacije je kulturno umjetničko društvo Sandor Petefi.

Obitelj poginulog Andrije Andabaka i Općina Nuštar već tradicionalno u srpnju organiziraju Memorijal Andrije Abdabaka, u spomen na pogibljju pukovnika 109. Vinkovačke brigade. Za vrijeme memorijala organizira se malonogometni turnir, te razni kulturno-umjetnički sadržaji.

Na Dan pobjede 5. kolovoza, u Nuštru se organizira malonogometni turnir i grahijada. Organizator manifestacije je Udruga dragovoljaca i veterana Domovinskog rata.

Slika 17 Dan pobjede u Nuštru (malonogometni turnir i grahijada)



Izvor: [www.nustar.hr](http://www.nustar.hr)

Od 1993. godine Općina Nuštar i udruge sa područja Općine organiziraju Memorijalni malonogometni turnir 12 redarstvenika koji se održava 2. svibnja. svake godine. Memorijal se održava u spomen na tragičnu pogibiju 12 redarstvenika u Borovu Selu 2. svibnja 1991. godine.

Tablica 25 Proračunska sredstva općine Nuštar za financiranje manifestacije Dani obrane i Dani Općine Nuštar u razdoblju od 2013. do 2016. godine (u kn)

Proračunske stavke	2013.	2014.	2015.	Plan 2016.
Dani obrane i Dani općine Nuštar	159.388,00	187.106,00	177.491,00	180.000,00
Ukupni rashodi Općine	8.955.444,00	9.249.306,00	10.096.051,00	12.720.200,00
Udio u ukupnim rashodima	1,78 %	2,02 %	1,76 %	1,42 %

Izvor: Izvješće o izvršenju proračuna Općine Nuštar za 2013, 2014, 2015 godinu i Proračun Općine Nuštar za 2016. godinu

Iz tablice 25 vidljivo je u zadnje četiri godine (od 2013. do 2016. godine) Općina utrošila svake godine, u prosjeku, 1,75 % proračuna za obilježavanje Dana obrane i Dana općine Nuštar.

### 3.5. Šport i rekreacija

U svakom naselju Općine postoji objekt športske namjene, nogometna igrališta postoje u svim naseljima, a u Cerićima postoji i malonogometno, odnosno rukometno igralište. Stanovnicima Općine su dostupne i 4 streljane: Strelište LD Sokol Nuštar, strelište LD Vepar Cerić, strelište LD Srndać Marinci i streljana za zračnu pušku SK Nosteria Nuštar. Na području Općine nalazi se i zatvorena dvorana u sklopu osnovne škole u Nuštru, dva bočališta te dva vježbališta na području Općine. U naselju Nuštar trenutno je u izgradnji i športsko-rekreacijski centar Dvorac te športsko-rekreacijski centar Mlačuge. ŠRC Mlačuge prateći objekt je pri kraju izgradnje i postoji malonogometni teren dok će se ostali tereni graditi narednih

godina. U ŠRC Dvorac izgrađen je teren za nogomet sa navodnjavanjem i jedan dio je ograđen. Treba još ograditi ostatak ŠRC Dvorac te tribine s prostorijama i pomoćni teren.

Najznačajnije sportske manifestacije se događaju tijekom Dana obrane i Dana Općine Nuštar, kao što je tradicionalna Biciklijada kroz Nuštar, natjecanje u lovu ribe, turnir u stolnom tenisu, natjecanje u gađanju zračnom puškom i gađanju glinenih golubova, te nogometni turnir.

Sportske udruge na području općine Nuštar su:

- Nogometni klubovi
  - Nogometni klub Nosteria, Nuštar
  - Nogometni klub Marinci, Marinci
  - Nogometni klub Mladost, Cerić
- Ribolovne udruge
  - Športsko ribolovna udruga Vuka, Nuštar
  - Športsko ribolovna udruga Mladost, Cerić
- Šahovski klubovi
  - Šahovski klub Cerić, Cerić
  - Općinski šahovski klub Nuštar
- Stolnoteniski klub Nuštar, Nuštar
- Odbojkaški klub Zrinski, Nuštar
- Streljački klub Nosteria, Nuštru
- Boksачki klub Nuštar, Nuštar
- Boćarski klub Mladost-Cestorad, Ceriću
- Sportska udruga Mladost, Cerić
- Udruga mažoretkinja općine Nuštar, Nuštar

U sljedećoj tablici je dan prikaz proračunskih sredstava izdvojenih za financiranje sportskih udruga i kapitalna ulaganja u sportske objekte od 2013. do 2016. g.

*Tablica 26 Proračunska sredstva Općine Nuštar utrošena na tekuće donacije sportskim udrugama i kapitalna ulaganja u sportske objekte u razdoblju od 2013. do 2016. godine (u kn)*

Proračunske stavke	2013.	2014.	2015.	Plan 2016.
Ulaganje u dvorane i rekreacijske objekte	199.516,00	205.204,00	63.995,00	100.000,00
Tekuće donacije sportskim udrugama	376.556,00	493.575,00	340.380,00	360.000,00
Ukupni rashodi Općine	8.955.444,00	9.249.306,00	10.096.051,00	12.720.200,00
Udio u ukupnim rashodima	6,43 %	7,55 %	4,00 %	3,62 %

*Izvor: Izvoješće o izvršenju proračuna Općine Nuštar za 2013, 2014, 2015 godinu i Proračun Općine Nuštar za 2016. godinu*

Iz tablice 26 vidljivo je u zadnje četiri godine (od 2013. do 2016. godine) Općina utrošila svake godine, u prosjeku, 5,4 % proračuna za kapitalna ulaganja u sportske objekte i donacije sportskim udrugama.



## 3.6. Religija

Općina Nuštar je izrazito katoličko područje gdje se čak 95,77 % stanovništva izjasnilo katolicima, na Popisu stanovništva 2011. godine. To je znatno više od županijskog prosjeka gdje se katolicima izjasnilo 79,14 % stanovništva. Druga vjera po brojnosti u Općini je pravoslavna, te se 2,2 % stanovništva izjasnilo pravoslavicima.

Tablica 27 Broj stanovnika prema vjerskoj pripadnosti 2011. godine

Vjerska pripadnost	U Općini Nuštar	U Vukovarsko-srijemskoj županiji
Katolici	5.548	142.066
Pravoslavci	122	27.870
Protestanti	31	1.917
Ostali kršćani	1	560
Muslimani	17	2.619
Židovi	-	2
Istočne religije	-	22
Ostale religije, pokreti i svjetonazori	-	35
Agnostici i skeptici	1	308
Nisu vjernici i ateisti	19	1.933
Ne izjašnjavaju se	42	1.905
Nepoznato	12	284

Izvor: [www.dzs.hr](http://www.dzs.hr)

Pregledom statističkih podataka na području Općine Nuštar u 2014. godini je sklopljeno 20 brakova, od čega 12 vjerskih.

Na području Općine Nuštar djeluje rimokatolička župa Duha Svetoga. Sakralne građevine koje pripadaju župi su: crkva Duha Svetoga u Nuštru, crkva sv. Katarine u filijali Cerić, crkva Male Gospe u filijali Marinci, crkva sv. Nikole, crkva sv. Ane, crkva sv. Križa i kapelica sv. Florijana na groblju u Nuštru.

Toranj župne crkve Duha Svetoga u Nuštru datira iz 1840., dok je crkvena lađa sagrađena 1860. pod pokroviteljstvom obitelji Khuen, a donacijama su se pridružili i car austrijski Ferdinand I, te župnik za vrijeme gradnje Antun Bošnjaković. Tijekom Domovinskog rata znatno je oštećena, nakon čega je uslijedila njena obnova u kojoj je i produžena, obnova je završila 2003. godine.

Slika 18 Župna crkva Duha Svetoga u Nuštru (1. slika); Crkva sv. Katarine u filijali Cerić (2. slika)



Izvor: <http://www.zupaduhassetoga-nustar.hr/>

Crkva sv. Katarine u filijali Cerić građena je 1794. godine. Srušena je u Domovinskom ratu 1993. g., dok je gradnja nove započela 2003., a završena 2008. godine uz posvetu msgr. dr. Marina Srakića, đakovačko-osječkog nadbiskupa i asistenciju domaćeg sina, pomoćnog biskupa msgr. dr. Đure Hranića, župnika Slavka Vranjkovića, 27. srpnja 2008. godine.

Slika 19 Crkva Male Gospe u filijali Marinci



Izvor: <http://www.zupaduhassetoga-nustar.hr/>

Crkva Male Gospe u filijali Marinci građena je za grofova Khuen iz Nuštra i župnika Antuna Bošnjakovića, 1855. Srušena je u Domovinskom ratu 1992. g., dok je gradnja nove započela 2003. godine. Dovršena je i blagoslovljena po msgr. Marinu Srakiću nadbiskupu, 8. rujna 2005. godine.

Crkva sv. Nikole iz 12. stoljeća se spominje u kmetском naselju podno samostana 1200. g., te u spisima papina legata i vizitatora iz 1333. g.

*Slika 20 Ruševine crkve sv. Ane*



Izvor: <http://www.zupaduhassetoga-nustar.hr/>

Crkva sv. Ane građena je 1726. g. od strane obitelji grofova Khuen-Belassy na mjestu nekadašnje crkve i samostana sv. Duha. Danas je ruševina i potrebno je obaviti radove arheoloških iskopavanja i obnove.

*Slika 21 Crkva sv. Križa (1. slika); Kapelica sv. Florijana na groblju u Nuštru (2. slika)*



Izvor: <http://www.zupaduhassetoga-nustar.hr/>

Crkva sv. Križa građena je 1737. g. od materijala samostana Benediktinaca i razorene crkve. U sastavu je dvorca i služila je kao župna crkva, a gradio ju je grof Maksimilijan de Gohsau.

Kapelica sv. Florijana na groblju u Nuštru sagrađena je 1906. g. za župnika Florijana Činčeka, dok je križni put na groblju izgrađen godinu kasnije za istog župnika. Kapelica se nalazi na uzvisini centralnog groblja.

### 3.7. Mjere zaštite ljudi i imovine

Na području Općine Nuštar ne nalazi se niti jedna policijska postaja, ali nadležnost nad tim područjem ima policijska postaja Vinkovci. Policijska postaja Vinkovci kao policijska postaja II. kategorije<sup>27</sup> nalazi se u sastavu PU Vukovarsko-srijemske, a obavlja poslove temeljne i kriminalističke policije. Upravni poslovi (prijave promjene prebivališta i boravišta, izdavanje osobnih iskaznica, putovnica, prometnih i vozačkih dozvola, rješavanje statusnih pitanja stranaca, državljanstva i dr.) za građane s prebivalištem na području Općine Nuštar obavljaju se u zgradi sjedišta policijske uprave u Vinkovcima. Području Općine Nuštar dodjeljen je jedan kontakt policajac. Postaja prometne policije Vinkovci specijalizirana je postaja prometne policije a nadležna je za prometnice na području Općine Nuštar.

Za prekršajne postupke prvog stupnja i poslove međunarodne pravne pomoći u Općini Nuštar nema službe koja bi se bavila ovakvim poslovima. Ostale jedinice za zaštitu građana i njihove imovine poput zatvora, Državnog odvjetništva, zaštitarske djelatnosti te uprave za zaštitu i spašavanje nisu organizirane i smještene na području Općine Nuštar.

Na području Općine nije formirana ni javna vatrogasna postrojba, ali djeluje jedno dobrovoljno vatrogasno društvo - DVD Nuštar koje je osnovano 1893. godine. Vatrogasna postrojba DVD-a Nuštar djeluje na području Općine Nuštar (naselja Nuštar, Cerić i Marinci) sukladno planu zaštite od požara, te po zapovijedi županijskog zapovjednika ako je potrebno na području županije Vukovarsko-srijemske ili na teritoriju Republike Hrvatske. Društvo broji 117 članova, od čega je 61 član osposobljen za gašenje požara i tehničke intervencije. U DVD-u Nuštar djeluje muška i ženska mladež, koja broji 26 članova. DVD Nuštar redovito obavlja dežurstvo u vrijeme žetve i vršidbe kao i organizaciju motrilačke službe, napravljen je popis dežurnih vatrogasaca te popis s telefonskim brojevima odgovornih osoba. Dobrovoljno vatrogasno društvo raspolaže s 3 navalna vozila i jedno kombi vozilo, vozila su smještena u garažama vatrogasnog doma.<sup>28</sup> Prostorijama za smještaj vozila i opreme je potrebno uređenje.

---

<sup>27</sup> Na temelju pokazatelja o veličini područja, broju stanovništva, broju kaznenih djela i prekršaja, te značajkama prometnih pravaca i zemljopisnom položaju, policijske postaje svrstavaju se u III kategorije.

<sup>28</sup> <http://www.dvd-nustar.hr>

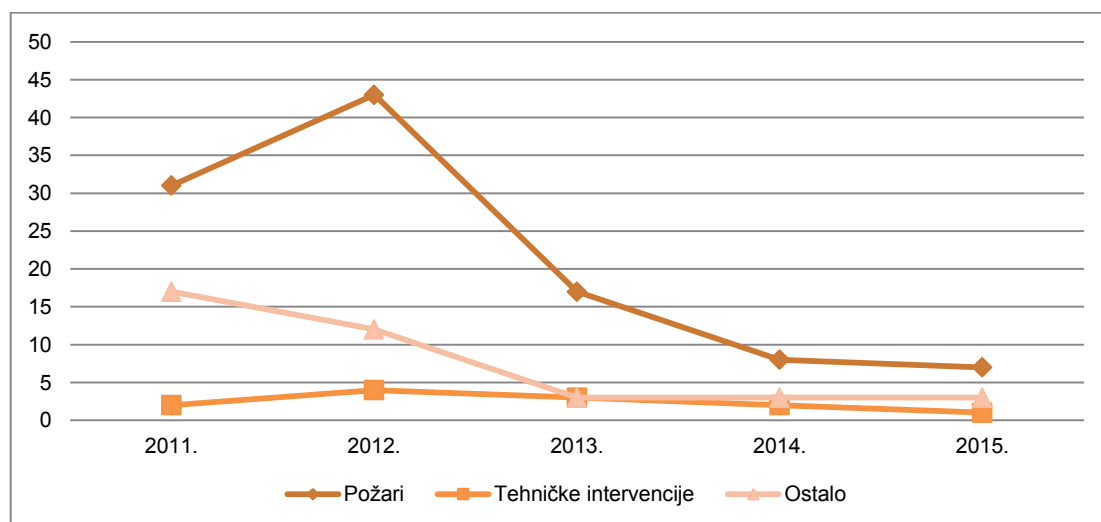
Slika 22 Vatrogasni dom DVD-a Nuštar



Izvor: <http://www.dvd-nustar.hr>

Sljedeći graf prikazuje broj i vrstu intervencija DVD-a Nuštar u razdoblju od 2011. do 2015.

Grafikon 16 Broj i vrsta vatrogasnih intervencija na području Općine Nuštar



Izvor: Općina Nuštar

Kako bi vatrogasci bili što sigurniji u obavljanju svoje zadaće te za ispravan rad društva nužno je usavršavanje i školovanje vatrogasaca. Vozila DVD-a Nuštar su stara 30 godina te ih je potrebno postepeno zamjenjivati s mlađima, osobnoj zaštitnoj opremi istekao je rok trajanja, a neki vatrogasci je uopće ne posjeduju ili samo djelomično, također nedostaje oprema za zaštitu dišnih organa.

Sljedeća tablica prikazuje izdvajanja općinskih sredstava za donacije dobrovoljnom vatrogasnom društvu u razdoblju od 2013. do 2016. godine. Iz tablice 28 je vidljivo da Općina Nuštar za protupožarnu zaštitu i sigurnost u prosjeku izdvaja 2,45 % proračuna.



Tablica 28 Proračunska sredstva Općine Nuštar utrošena na tekuće donacije DVD-u Nuštar u razdoblju od 2013. do 2016. godine (u kn)

Proračunske stavke	2013.	2014.	2015.	Plan 2016.
Donacije DVD Nuštar	210.000,00	270.000,00	180.000,00	350.000,00
Ukupni rashodi Općine	8.955.444,00	9.249.306,00	10.096.051,00	12.720.200,00
Udio u ukupnim rashodima	2,34 %	2,92 %	1,78 %	2,75 %

Izvor: Izvješće o izvršenju proračuna Općine Nuštar za 2013, 2014, 2015 godinu i Proračun Općine Nuštar za 2016. godinu

Na području Općine Nuštar ne funkcionira niti jedna udruga građana (osim DVD-a Nuštar) koja ima navedeno kao djelatnost zaštitu i spašavanje.

U analizi stanja sustava zaštite i spašavanja Općine Nuštar naglasak je stavljen na ulogu i značaj pojedinih operativnih snaga i pravnih osoba u mogućem angažiranju na poslovima zaštite i spašavanja za slučaj potrebe:

- Dom zdravlja Vinkovci – ambulante liječnika opće prakse i stomatološke ambulante,
- Hrvatske šume d.d. - ispostava Vinkovci,
- Vinkovački vodovod i kanalizacija,
- Hrvatskih cesta,
- Županijske ceste,
- HEP Distribucija - Elektra Vinkovci,
- Županijski centar 112.,
- DVD Nuštar,
- Monosterium d.o.o. za trgovinu i komunalne usluge.

Udruge od interesa za zaštitu i spašavanje na području Općine Nuštar su Lovačko društvo „Sokol“ Nuštar, Lovačko društvo „Srndać“ Marinci, SRD „Vuka“ Nuštar i SRD „Mladost“ Cerić.

### 3.8. Stanovanje i javne zgrade

Prema podacima Popisa stanovništva 2011. godine, na području Općine Nuštar nalazi se 2.105 stambenih jedinica, od čega je 2.064 stanova za stalno stanovanje, koji čine 98,05 % stanova Općine Nuštar.

Prema podacima prikupljenim iz spomenutog izvora napravljena je sljedeća tablica analize stanovanja na području Općine Nuštar.

Tablica 29 Stanovanje i javne zgrade u Vukovarsko-srijemskoj županiji i Općini Nuštar

Kategorija	U Vukovarsko-srijemskoj županiji	U Općini Nuštar
Ukupno stanova (neovisno o vlasništvu)	76.463	2.105
Ukupna površina stanova/stambenih kuća u m <sup>2</sup>	6.356.223	191.655

Kategorija		U Vukovarsko-srijemskoj županiji	U Općini Nuštar
Broj nastanjenih stanova/stambenih kuća za stalno stanovanje koji imaju instalacije	Vodovod	58.230	1.701
	Kanalizacija	58.105	1.698
	Električna energija	59.445	1.707
	Plin	25.180	1.153
Stanovi za stalno stanovanje	Ukupno	74.692	2.064
	Nastanjeni	59.582	1.711
	Privremeno nenastanjeni	12.406	315
	Napušteni	2.704	38
Stanovi koji se koriste povremeno	Za odmor i rekreaciju	1.347	40
	Ukupna površina stanova za odmor i rekreaciju u m <sup>2</sup>	63.042	1.348
	U vrijeme sezonskih radova u poljoprivredi	312	1
Stanovi u kojima se samo obavlja djelatnost	Iznajmljivanje turistima	-	-
	Ostale djelatnosti	112	-

Izvor: [www.dzs.hr](http://www.dzs.hr)

Ukupan broj stanova Općine Nuštar čini 2,75 % svih stanova Vukovarsko-srijemske Županije. Prosječna površina stana na području Općine Nuštar je 91,05 m<sup>2</sup>, što je više od županijskog prosjeka koji iznosi 83,13 m<sup>2</sup>. Na području Općine 40 stanova namijenjeno je odmoru i rekreaciji. Oni čine svega 1,9 % svih stanova toga područja, a prosječna veličina takvih stanova je 33,7 m<sup>2</sup>, što je manje od županijskog prosjeka koji iznosi 46,8 m<sup>2</sup>. Što se tiče instalacija u stalno nastanjenim stanovima, u Općini Nuštar je 99 % nastanjenih stanova spojeno na vodovod, kanalizaciju i električnu energiju, što je više od županijskog prosjeka (cca 97,5 %), dok je preko 67 % stanova spojeno na plin (u Županiji tek 42 %).

Tablica 30 Privatna kućanstva prema broju članova, popis 2011. godine

Broj članova kućanstva	Broj kućanstava	Broj osoba
Ukupno	1.727	5.526
1	318	318
2	418	836
3	266	798
4	310	1.240
5	247	1.235
6	106	636
7	48	336
8	6	48
9	4	36
10	2	20
11 i više	2	23
Prosječan broj osoba u kućanstvu	3,2	-

Izvor: [www.dzs.hr](http://www.dzs.hr)

Prethodna tablica prikazuje privatna kućanstva prema broju članova. Najveći broj kućanstava, njih 418, ima 2 člana. Dok najveći broj osoba, njih 1.240, živi u kućanstvima s 4 člana. Prosječan broj osoba u kućanstvu na području Općine je 3,2 osobe.

## 4. ZAŠTITA OKOLIŠA I INFRASTRUKTURA

### 4.1. Zaštita okoliša

#### 4.1.1. Upravljanje otpadom

Plan gospodarenja otpadom za Općinu Nuštar osnovni je dokument o gospodarenju otpadom za razdoblje od 2016. do 2021. godine koji je usklađen sa Strategijom i Planom gospodarenja otpadom Republike Hrvatske, kao i Nacionalnom strategijom zaštite okoliša programima zaštite okoliša.

Plan gospodarenja otpadom sukladno Zakonu o otpadu sadržava cjeline: mjere odvojenog skupljanja komunalnog otpada, mjere za upravljanje i nadzor odlagališta za komunalni otpad, popis otpadom onečišćenog okoliša i neuređenih odlagališta, redosljed aktivnosti sanacije neuređenih odlagališta i otpadom onečišćenog okoliša, izvore i visinu potrebnih sredstava za provedbu sanacije.

Naselja iz Općine Nuštar uključena su u sustav organiziranog prikupljanja i odvoza otpada koje je u nadležnosti komunalnog poduzeća Nevkoš d.o.o. iz Vinkovaca. Prikupljeni otpad s područja Općine odvozi se i odlaže na odlagalište Petrovačka dola. Otpad se prikuplja u nerazvrstanom stanju, u vrećama, plastičnim posudama (80, 120 i 240 l) ili kontejnerima (5m, 7m ).<sup>29</sup>

Sljedeća tablica prikazuje količinu prikupljenog otpada na području Općine Nuštar.

Tablica 31 Količine prikupljenog otpada na području Općine Nuštar u razdoblju od 2012. do 2013. godine

Kategorija	2012.	2013.
Miješani otpad (u tonama)	6.400	1.120
Glomazni otpad (u tonama)	24	24
Papir	-	13
Staklo	-	1

Izvor: Izvješće o provedbi Plana gospodarenja otpadom na području Općine Nuštar za 2012., 2013. i 2014. godinu

Planom gospodarenja otpada iz 2009. godine utvrđeno je da postoje dva divlja odlagališta na području Općine Nuštar. U 2013. godini je sanirano posljednje divlje odlagalište otpada Dola u naselju Marinci. Ujedno je u 2013. godini iz proračuna utrošeno 151.338 kn za saniranje divljih deponija na području Općine.

<sup>29</sup> Plan gospodarenja otpadom Općina Nuštar, travanj, 2009. godina



Općina je u 2015. godini izdvojila 266.365 kn za nabavku PVC kanti za papir, a u 2016. godini 40.000 kn za nabavku PVC kanti za bio otpad. Nabavljeno je 1.800 zelenih PVC spremnika za otpad, 1.800 plavih PVC spremnika za papir i 1.200 žutih vreća za plastiku. Spremnici i vrećice su zapremnine 120 litara.

Sljedeća tablica prikazuje iznos utrošenih proračunskih sredstava za iznošenje i odvoz smeća na javnim površinama Općine Nuštar. Iz tablice je vidljivo da je Općina u prosjeku izdvajala 0,69 % proračuna na prikupljanje i odvoz smeća sa javnih površina Općine Nuštar.

Tablica 32 Proračunska sredstva Općine Nuštar utrošena na iznošenje i odvoz smeća te nabavku materijalne imovine za zaštitu okoliša u razdoblju od 2013. do 2016. godine (u kn)

Proračunske stavke	2013.	2014.	2015.	Plan 2016.
Iznošenje i odvoz smeća	76.754,00	83.090,00	37.256,00	80.000,00
Reciklažno dvorište	-	-	-	150.000,00
Regionalno odlagalište otpada	-	-	-	5.000,00
PVC kante za papir	-	-	266.365,00	-
PVC kante za bio otpad	-	-	-	40.000,00
Ukupni rashodi Općine	8.955.444,00	9.249.306,00	10.096.051,00	12.720.200,00
Udio u ukupnim rashodima	0,86 %	0,89 %	3 %	2,16 %

Izvor: Izvješće o izvršenju proračuna općine Nuštar za 2013, 2014, 2015 godinu i Proračun općine Nuštar za 2016. godinu

#### 4.1.2. Upravljanje prirodnim resursom i zaštita prirodnih bogatstava

Područje Općine Nuštar prema teritorijalnim osnovama za upravljanje vodama - ustrojstvu vodnoga gospodarstva, pripada vodnom području sliva Drave i Dunava, a u cijelosti se nalazi na slivnom području Vuka. Rijeka Vuka prolazi područjem Vukovarsko-srijemske županije u dužini od 36 km, a područjem Općine Nuštar u dužini od 12 km.

Hidrogeološki interesantne naslage na području istočne Slavonije zaliježu u prvih 150 do 200 metara dubine, jer sadrže naslage zasićene vodom pogodnom za vodoopskrbu. U vertikalnom presjeku česta je izmjena propusnih i slabopropusnih litoloških članova. Vodonosni slojevi izgrađeni su od sitno do krupnozrnatog pijeska. Kaptirani vodonosnici nalaze se uglavnom na većoj dubini od tridesetak metara. Prvi vodonosnik saturiran je vodom pod relativno niskim subarteškim tlakom, pa se statička razina podzemne vode javlja na dubini između 9,5 i 37 m ispod površine terena.<sup>30</sup>

<sup>30</sup> Prostorni plan uređenja Općine Nuštar, travanj 2005. godine

Zalihe podzemnih voda nemaju regionalni značaj, a na području Općine nema značajnijeg crpilišta.

Na području Općine postoje geotermalni izvori, izvršena su dva probna bušenja za naftu i na oba je pronađena topla voda.

Općina Nuštar pripada melioracijskom području veličine 18 km<sup>2</sup>, a najznačajniji recipijent je rijeka Vuka. Uz rijeku Vuku osnovnu kanalsku mrežu čine kanali: Ervenica, Rov, Henrikovac i Kerlež. Kanalsku mrežu, duljine 9,61 km, čine kanali III. i IV. reda. Kanali su neuređeni i zapušteni, a na području Općine nema izgrađenog sustava za navodnjavanje.

S gledišta mineralnih sirovina, prirodni potencijal Općine se uglavnom svodi na opekarsku glinu. Prostor Općine uglavnom izgrađuju materijali pleistocenske starosti – les i lesu slične naslage. Svako naselje ima glinište, gdje se nekad vadila glina i radile opeke od kojih su se gradile kuće. Na području općine Nuštar godišnja proizvedena biomasa iznosi 4.500 tona.

Na području Općine Nuštar Zakonom o zaštiti prirode, zaštićen je Park oko Dvorca u Nuštru u kategoriji spomenik parkovne arhitekture. Po definiciji Zakona o zaštiti prirode spomenik parkovne arhitekture je: umjetno oblikovani prostor (perivoj, botanički vrt, arboretum, gradski park, drvored, kao i drugi oblici vrtnog i parkovnog oblikovanja), odnosno pojedinačno stablo ili skupina stabala, koji ima estetsku, stilsku, umjetničku, kulturnopovijesnu, ekološku ili znanstvenu vrijednost. Spomenik parkovne arhitekture u Nuštru zaštićen je 1971. godine, a tijekom rata pretrpio je znatna oštećenja. Pretpostavlja se da je područje parka bilo prirodno stanište hrasta lužnjaka i crnog graba što je utjecalo na oblikovanje parka u slobodnom stilu, što je najviše naglašeno u istočnom djelu parka. Na bogato oblikovanje parka ukazuju preostali primjerci crnogorice i sačuvani primjerci rijetkih biljnih vrsta.

Sjeverozapadno od područja Općine Nuštar nalazi se Zaštićeni krajolik Vuka koji obuhvaća područje kroz koje rijeka Vuka meandrirajući stvara pojas vlažnih poplavnih livada, te bliže koritu pojas močvarne vegetacije. Takav tip krajolika nastavlja se uz rijeku Vuku i na sjeverozapadni dio Općine, te je Prostornim planom Vukovarsko-srijemske županije zaštićen kao osobito vrijedan predjel – prirodni krajobraz, a na isti način je zaštićeno područje uz vodotoke Henrikovac i Kerlež.<sup>31</sup>

---

<sup>31</sup> Prostorni plan uređenja Općine Nuštar, travanj 2005. godine

## 4.2. Infrastruktura

### 4.2.1. Prometna infrastruktura

Općina Nuštar je prostorno smještena između dva najveća grada Vukovarsko-srijemske županije, Vukovara i Vinkovaca. Centralnim dijelom Općine, u smjeru sjeveroistok-jugozapad, prolaze najznačajniji cestovni i željeznički pravac. Dominantna prometna infrastruktura na području Općine Nuštar su ceste, ulice, parkirališne i ostale javne prometne površine.

Tablica 33 Prometna infrastruktura Općine Nuštar

Vrsta prometa		Duljina u kilometrima	Najvažniji prometni pravci koji prolaze područjem Općine Nuštar su:
Cestovni promet	Autocesta	-	Najbliži ulaz na autocestu A3 (Posavska autocesta) je kod Županje i udaljen je 33 km
	Državna cesta	4,0	D55 Borovo (D2) – Vinkovci – GP Županja
	Županijske ceste	10,1	Z4136 Nuštar (D55) – Cerić – Vinkovci (D55) Z4137 Nuštar (D55) – Bogdanovci – Vukovar (D2) Z4134 Gaboš (D518) – Ostrovo – D55
	Lokalne ceste	-	1 razvrstana 70 nerazvrstanih
Željeznički promet		5	MP14 Vinkovci – Erdut – državna granica
Zračni promet		-	Najbliža se zračna luka nalazi u Gradu Osijeku, a od Nuštra je udaljena 24 km.
Granični prijelaz		-	Najbliži granični prijelaz udaljen je 35 km i nalazi se u Županji na granici s Bosnom i Hercegovinom.
Riječna luka		-	Međunarodna riječna luka Vukovar udaljena je 14 km

Izvor: Prostorni plan uređenja Općine Nuštar, travanj 2005. godine

Najznačajnija prometnica, koja prolazi centralnim dijelom Općine i naselja Nuštar, je državna cesta D55 koja povezuje Vinkovce i Vukovar. Na trasu državne ceste povezuju se i 3 županijske ceste koje osiguravaju prometno povezivanje unutar Općine. Državne i županijske ceste su cijelom duljinom asfaltirane, a širina kolnika državne ceste je minimalno 6 metara, dok je za županijske ceste nužno osigurati širinu kolnika od 5,5 metara. Održavanje i zaštitu cesta obavlja Uprava za ceste Vukovarsko-srijemske županije. Postojeća državna cesta D55 planira se korigirati u zoni buduće luke Vukovar, gdje će postati glavna lučka cestovna prometnica. Na području Općine postoji jedna benzinska postaja. Na javnim otvorenim površinama postoji 85 parkirnih mjesta.

Od planiranih prometnica najznačajnije su:

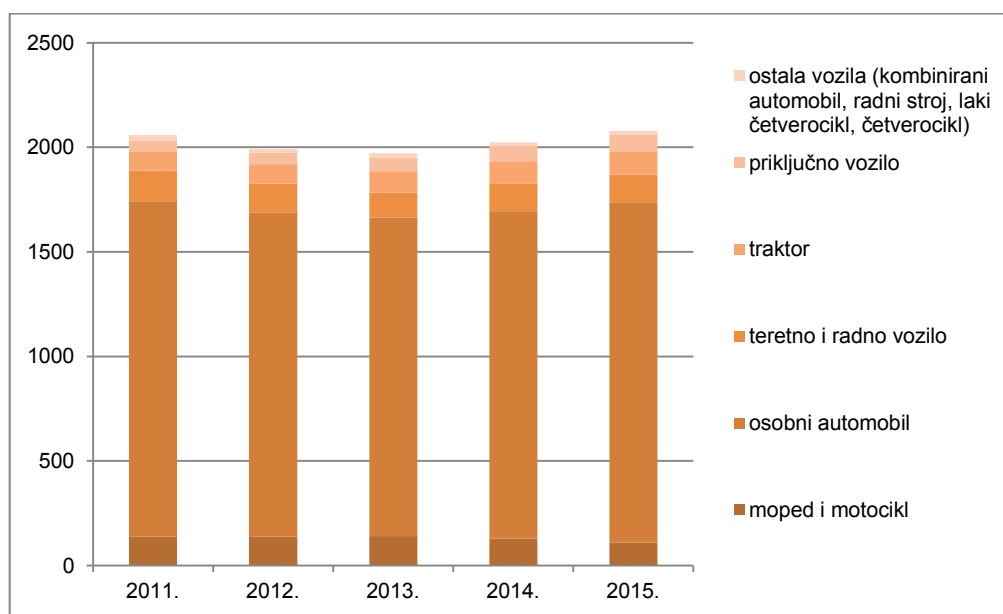
- planirana brza cesta Vukovar-Vinkovci-Županja,
- planirana brza cesta Osijek-Vinkovci.

Planirane ceste deniveliranim čvorištem spojene su u zoni južno od naselja Nuštar, a u navedenom čvoru spojena bi bila i sjeverna obilaznica Vinkovaca. Navedene prometnice u konačnici su planirane kao četvertračne ceste, dok u prvoj fazi mogu biti i dvotračne.

Postoje redovite autobusne linije iz Vinkovaca i Vukovara koje se zaustavljaju na stajalištu na području Općine. Na državnim cestama ima 5 ugibališta, a na županijskim i lokalnim cestama 6 ugibališta. Na području Općine prometuje 9 gradskih linija, te 19 prigradskih.

Sljedeći grafikon prikazuje broj i vrstu registriranih vozila na području Općine Nuštar. Od 2013. godine vidljiv je porast broja registriranih vozila. U 2015. godini na području općine ukupno je registrirano 2.079 vozila. Od ukupnog broja vozila 78 % predstavljaju osobna vozila, a nakon njih slijede teretna vozila s 6,5 %.

Grafikon 17 Broj i vrsta registriranih vozila na području Općine Nuštar



Izvor: Policijska uprava Vukovarsko-srijemska, služba upravnih i inspekcijskih poslova

Prostorom Općine prolazi magistralna pomoćna željeznička pruga MP14, koja povezuje trasu Vinkovci – Erdut – državna granica. Dozvoljeno opterećenje je 220 k/N po osovini, a brzina je ograničena zbog šteta nastalim u Domovinskom ratu koje nisu u potpunosti sanirane. Postojeću prugu potrebno je modernizirati i elektrificirati, te osigurati prostor za izgradnju drugog kolosjeka, za slučaj značajnijeg povećanja prometa (zbog izgradnje kanala Dunav-Sava). U naselju Nuštar nalazi se željeznički kolodvor, a u slučaju izgradnje nove luke planirana je izgradnja dva prilaza na prostor nove luke Vukovar, te izgradnja lučke loko-teretne skupine.

Na području Općine Nuštar ne postoji zračna luka, a najbliža zračna luka nalazi se u Osijeku te je udaljena 24 km.

U Općini Nuštar trenutno ne postoji riječna luka. Najbliža riječna luka je međunarodna riječna luka u Vukovaru, koja je udaljena 13 kilometara od Općine Nuštar. Riječna luka Vukovar osnovana je 1. siječnja 1960. godine i u 100% je vlasništvu države. Luka Vukovar jedina je riječna luka u Hrvatskoj koja je položena na Dunavu i ima plovnost 365 dana u godini. Dužina pristaništa luke, koje uključuje 4 veza, je 450 metara. Luka posjeduje dizalicu nosivosti 63 tone, što omogućava

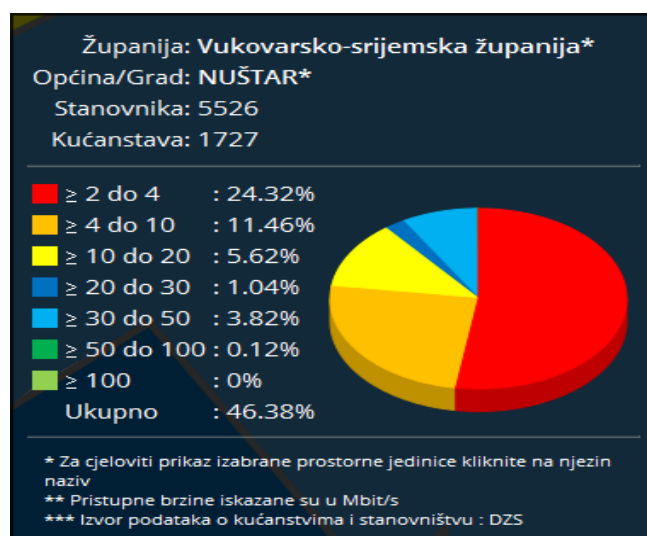
prekrcajni kapacitet za prekrcavanje općeg i rasutog tereta kao i 20-stopne i 40-stopne kontejnere. U Vukovaru je smještena i javna ustanova Lučka uprava Vukovar. Planiranom izgradnjom višenamjenskog kanala Sava-Dunav, koji bi prolazio između naselja Nuštar i Cerić, povećao bi se značaj vukovarske luke, a planirana je i izgradnja nove riječne luke Vukovar koja bi dijelom bila na području Općine Nuštar (vidljivo na slici 2).

Na području Općine Nuštar postoji jedan poštanski ured, koji se nalazi u Nuštru. Poštanski ured obavlja sve poštanske usluge, poslove gotovinskog platnog prometa, usluge ostalog novčanog prometa, mjenjačke poslove, brzojavne usluge, prodaju maraka i vrijednosnica, te prodaju određenog asortimana trgovačke robe, kao i prodaju srećaka Hrvatske lutrije. Prema Prostornom planu uređenja Općine Nuštar u naseljima Nuštar, Cerić i Marinci pošta se dostavlja 5 puta tjedno.

Nepokretna telekomunikacijska mreža na području Vukovarsko-srijemske županije podijeljena je na dva pristupna područja: pristupno područje Vinkovci i pristupno područje Vukovar. Pristupno područje obuhvaća pristupnu centralu s njenom pristupnom mrežom i pripadne udaljene pretplatničke stupnjeve s njihovim pristupnim mrežama. U svakom pristupnom području postoji pripadajuća pristupna centrala na koju se korisnici izravno priključuju, na području Općine to su pristupne centrale u Nuštru i Marincu. Zbog obnove nakon Domovinskog rata, područje Općine je na visokoj telekomunikacijskoj razini. Na području Općine postoje tri mjesne mreže (naselje Cerić, naselje Marinci, naselje Nuštar), a po jedna komutacija pokriva jednu mjesnu mrežu.

Na sljedećoj slici su prikazani podaci o dostupnosti i korištenju brzina nepokretnog širokopojasnog pristupa kućanstva na području Općine Nuštar. Prema dostupnim podacima HAKOM-a na području Općine Nuštar 46,38 % kućanstava ima ugovoreni nepokretni širokopojasni pristup brzine 2 Mbit/s i više.

Slika 23 Prikaz podataka o korištenju brzine nepokretnog širokopojasnog pristupa kućanstava na području Općine Nuštar



Izvor: HAKOM, lipanj 2016. godine

Općina Nuštar u suradnji s Infotekom - proizvodnja, popravak i održavanje računala i računalne opreme, u 2013. godini, izradila je Projekt besplatnog bežičnog pristupa Internetu. Signalom besplatnog pristupa bežičnog Interneta prekrivena su središta naselja Nuštar, Cerić i Marinci.

Na području Općine Nuštar ne postoje izgrađeni objekti Radio i TV sustava veza. Izgrađeni objekti koji se nalaze van granica Općine, dovoljno su blizu da osiguraju pokrivenost cijele općine s radio i televizijskim signalom.

Na području Općine su izgrađene 3 bazne postaje: u Nuštru kod groblja 2 bazne stanice (TELE 2, VIP) i istočno od Nuštra van građevinskog područja jedna bazna stanica (T MOBILE).

## 4.2.2. Energetska infrastruktura

Opskrba električnom energijom potrošača s područja Općine Nuštar ostvaruje se iz elektroenergetske mreže Republike Hrvatske, a na području Općine ne postoje postrojenja za proizvodnju električne energije.

Sljedeća tablica prikazuje potrošnju električne energije u 2001. godini na području Općine, po vrsti potrošača. Iz tablice je vidljivo da su kućanstva najveći potrošači električne energije, te na njih otpada 83,9 % ukupno potrošene električne energije.

Tablica 34 Potrošnja električne energije, na području Općine Nuštar, prema vrsti potrošača

Potrošač	Potrošnja (u kWh)
Kućanstva	6.791.505
Gospodarstvo i javni sadržaj	937.305
Javna rasvjeta	368.585
Ukupno	8.097.395

Izvor: HEP-Distribucija d.o.o., Elektra-Vinkovci; Prostorni plan uređenja Općine Nuštar, travanj 2005. godine

Prema podacima Elektre - Vinkovci, godišnja potrošnja električne energije putem javne rasvjete iznosila je 368.585 kWh (podatak za 2001. godinu). Tablica 35 prikazuje izdvajanje Općine za održavanje i izgradnju javne rasvjete. Općina u prosjeku izdvaja 5,5 % godišnjeg proračuna za održavanje javne rasvjete. U održavanju javne rasvjete najveći trošak predstavlja trošak energije koji ima prosječan udio od 81,67 % u ukupnim troškovima održavanja javne rasvjete.

Tablica 35 Proračunska sredstva Općine Nuštar za financiranje javne rasvjete od 2013. do 2016. godine (u kn)

Proračunske stavke	2013.	2014.	2015.	Plan 2016.
Energija	416.025,00	494.523,00	455.028,00	450.000,00
Usluge tekućeg i investicijskog održavanja	69.078,00	79.647,00	86.813,00	100.000,00

Proračunske stavke	2013.	2014.	2015.	Plan 2016.
Cvjetni i dekorski ukrasi	11.502,00	19.158,00	24.296,00	20.000,00
Ukupno održavanje javne rasvjete	496.605,00	593.328,00	566.137,00	570.000,00
Ukupni rashodi Općine	8.955.444,00	9.249.306,00	10.096.051,00	12.720.200,00
Udio u ukupnim rashodima	5,55 %	6,41 %	5,61 %	4,48 %

Izvor: Izvješće o izvršenju proračuna općine Nuštar za 2013, 2014, 2015 godinu i Proračun općine Nuštar za 2016. godinu

Prijenosnu mrežu na području Općine sačinjavaju nadzemni dalekovodi naponskih razina od 400 kV i 110 kV.

Na području Općine postoji 1 nadzemni dalekovod naponske razine 400 kv, te prolazi sjeveroistočnim dijelom Općine - DV 400 kV Ernestinovo – Granica sa Srbijom.

Na području Općine izgrađena su 4 nadzemna dalekovoda naponske razine 110 kv:

- DV 110 kV od TS Ernestinovo do TS Vukovar,
- DV 110 kV od TS Vinkovci do TS Vukovar,
- DV 110 kV Vinkovci – EVP Jankovci 1,
- DV 110 kV Vinkovci – EVP Jankovci 2.

Distribucijska mreža na području Općine sadrži građevine na svim naponskim razinama (35 kV, 10 kV, 0,4 kV) te javnu rasvjetu. Na 35 KV naponskoj razini elektroenergetska mreža sadrži kabelski i nadzemni dalekovod:

- KB 35 kV od TS 110/35/10 kV Vinkovci do TS 35/10 kV Vukovar 1,
- DV 35 kV od TS 110/35/10 kV Vinkovci do TS 35/10 kV Vukovar 1.

Na 10(20) kV naponskoj razini izgrađeni su nadzemni i kabelski vodovi do svih TS 10/0,4 kV u naseljima i gospodarskih sadržaja izvan naselja.

Na području Općine nema objekata i cjevovoda za proizvodnju i distribuciju nafte i plina (osim za distribuciju plino-opskrbnog sustava). Sva naselja Općine Nuštar su plinificirana, mreža u naseljima je srednjotlačna (1-3 bara), a izvor napajanja je plinoopskrbni sustav Grada Vinkovaca, to jest odvojak Vinkovci – Nuštar visokotlačnog vinkovačkog prstena (P=6 bara).<sup>32</sup>

### 4.2.3. Komunalna infrastruktura

Prema Zakonu o komunalnom gospodarstvu u komunalne djelatnosti se ubrajaju: opskrba pitkom vodom, odvodnja i pročišćavanje otpadnih voda, odlaganje

<sup>32</sup> Plan gospodarenja otpadom Općine Nuštar, travanj 2009.godine



komunalnog otpada, održavanje javnih površina, tržnica na malo, održavanje groblja i krematorija, obavljanje dimnjačarskih poslova, javna rasvjeta i druge slične djelatnosti kojima se zadovoljavaju potrebe lokalnog stanovništva. Na području Općine ne postoje tržnice na malo.

Komunalna infrastruktura Općine Nuštar obuhvaća:

- vodoopskrbni sustav
- odvodnju i pročišćavanje otpadnih voda
- održavanje javnih površina
- održavanje groblja
- javna rasvjeta

#### 4.2.3.1. Vodoopskrbni sustav

Sva tri naselja iz sastava Općine Nuštar imaju izgrađen vodoopskrbni sustav koji je spojen na Vinkovački vodoopskrbni sustav, a za održavanje istog odgovorna je tvrtka Vinkovački vodovod i kanalizacije d.o.o.. Naselje Nuštar nema dovoljnu količinu vode, a dok se ne izgradi vodosprema koristi se i voda iz bunara. Marinci su i dalje spojeni na bunar dok se ne završi projekt regionalnog vodovoda do Marinaca. Duljina vodoopskrbnog sustava na dan 31.12. 2015. godine je iznosila: Nuštar - 25.070 m, Cerić - 9.894 m, Marinci - 4.485 m. Vodoopskrbna mreža je izvedena plastičnim cijevima, a u 2015. godini na vodoopskrbni sustav bilo je priključeno 1.948 kućanstava.

Vodoopskrbni sustav naselja Nuštar obuhvaća distribucijsku mrežu, te dva crpilišta unutar građevinskog područja: staro crpilište Mlačuge kapaciteta 2 l/s, koje je prema izmjenama i dopunama Prostornog plana iz 2008. godine predviđa napuštanje crpilišta Mlačuge, i novo crpilište Park kapaciteta 18 l/s. Zbog nedovoljne količine vode u vodoopskrbnom sustavu Nuštar u tijeku je izgradnja magistralnog cjevovoda Vinkovci-Nuštar-Cerić na dionici od Vinkovaca do Nuštra promjera DN 200 mm.

Vodoopskrbni sustav Marinci, osim distribucijske mreže, pribavlja vodu iz crpilišta Berića plac koji ima kapacitet 8 l/s.

Vodoopskrbni sustav Cerić dio je Vinkovačkog vodoopskrbnog sustava, na kojeg je spojen putem spojnog voda DN 150 Vinkovci-Cerić.

Potrošnja vode po stanovniku za potrebe kućanstva na dan 31.12.2015. godine je iznosila 31,88 m<sup>3</sup>, a za potrebe industrije 4,64 m<sup>3</sup> po stanovniku.

Na temelju sljedeće tablice vidljivo je da je Općina Nuštar od 2011. do 2015. godine u prosjeku izdvajala 1,14 % sredstava proračuna za potrebe izgradnje i unapređenja vodoopskrbne mreže na području Općine Nuštar.

Tablica 36 Proračunska sredstva Općine Nuštar utrošena na izgradnju vodovodne mreže u razdoblju od 2013. do 2016. godine (u kn)

Proračunske stavke	2011.	2012.	2013.	2014.	2015.	Plan 2016.
Sredstva izdvojena za građenje objekata i uređaja za opskrbu pitkom vodom	126.000,00	13.000,00	121.927,00	183.575,00	92.576,00	300.000,00
Ukupni rashodi Općine	9.932.785,00	8.773.988,00	8.955.444,00	9.249.306,00	10.096.051,00	12.720.200,00
Udio u ukupnim rashodima	1,27 %	0,15 %	1,36 %	1,98 %	0,92 %	2,36 %

Izvor: Izvješće o izvršenju proračuna Općine Nuštar za 2013, 2014, 2015 godinu i Proračun Općine Nuštar za 2016. godinu

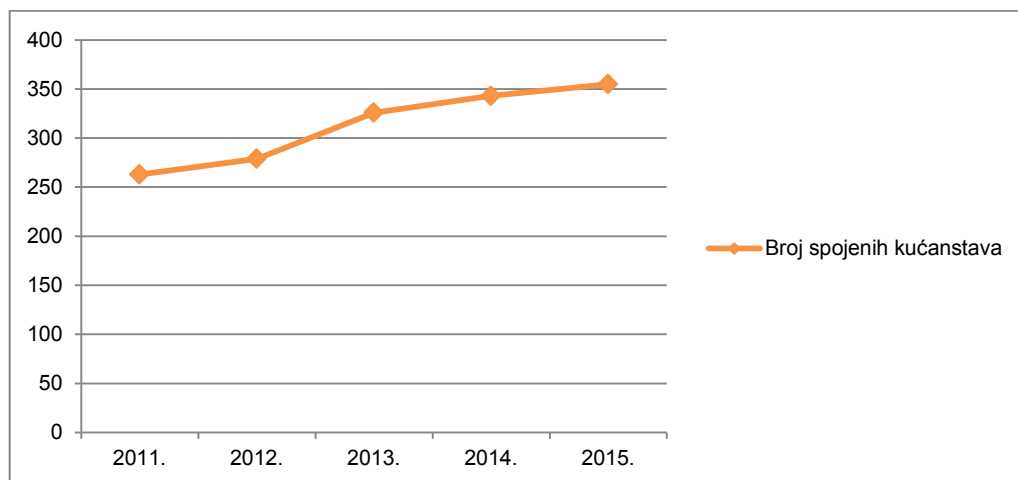
#### 4.2.3.2. Odvodnja i pročišćavanje otpadnih voda

U Nuštru i Ceriću je završena kanalizacijska mreža te je u funkciji, a operator sustava je Vinkovački vodovod i kanalizacija d.o.o. Duljina sustava odvodnje na dan 31.12. 2015. godine je iznosila 31.461 metar. Izveden je dio kolektorske mreže profila Ø 120 cm pravcem zapad-istok do kraja naselja, te dio vodova na izgradnji uređaja za pročišćavanje Nuštar (kao dio 1. faze izgradnje uređaja). Planirani kapacitet uređaja je 6.000 ES i obuhvaća mehaničku i biološku obradu otpadne vode prije upuštanja u recipijent - rijeku Vuku. Prva faza izgradnje uređaja kapacitirana je na 4.000 ES i obuhvaća mehaničku obradu ukupne otpadne vode te dio biološke obrade (izvedba biološke lagune bez aeracije).<sup>33</sup> Biološki pročištač još nije izgrađen te je u funkciji samo mehanički.

Iz sljedećeg grafa je vidljivo kretanje broja spojenih kućanstava na sustav odvodnje. U proteklih pet godina vidljivo je konstantno povećanje broja spojenih kućanstava, a u 2015. godini na sustav odvodnje spojeno je 355 kućanstava. Trenutni sustav odvodnje ne zadovoljava potrebe Općine.

<sup>33</sup> Plan gospodarenja otpadom Općine Nuštar, travanj 2009.godine

Grafikon 18 Broj spojenih kućanstava na sustav odvodnje i pročišćavanja otpadnih voda na području Općine Nuštar



Izvor: Općina Nuštar

Dom za psihički bolesne odrasle osobe u Nuštru ima vlastiti uređaj za pročišćavanje otpadnih voda tipa Biodisk.

Tablica 37 prikazuje izdvajanja Općine Nuštar za izgradnju sustava odvodnje u razdoblju od 2013. do 2016. godine.

Tablica 37 Proračunska sredstva Općine Nuštar utrošena na izgradnju sustava odvodnje u razdoblju od 2013. do 2016. godine (u kn)

Proračunske stavke	2011.	2012.	2013.	2014.	2015.	Plan 2016.
Izgradnja sustava odvodnje	278.000,00	58.000,00	122.000,00	0,00	0,00	50.000,00
Ukupni rashodi Općine	9.932.785,00	8.773.988,00	8.955.444,00	9.249.306,00	10.096.051,00	12.720.200,00
Udio u ukupnim rashodima	2,80 %	0,66 %	1,36 %	0,40 %	0,00 %	0,39 %

Izvor: Izvješće o izvršenju proračuna Općine Nuštar za 2013, 2014, 2015 godinu i Proračun Općine Nuštar za 2016. godinu

#### 4.2.3.3. Održavanje javnih površina

Na području Općine Nuštar površina javnih zelenih površina iznosi 213.700 m<sup>2</sup>. Od toga u Nuštru 150.700 m<sup>2</sup>, Ceriću 15.000 m<sup>2</sup> i Marincima 48.000 m<sup>2</sup>. Poslove održavanja javnih površina obavlja Monosterium d.o.o. za trgovinu i komunalne usluge. Tablica 38 prikazuje sredstva Općine utrošena na održavanje javnih površina. Održavanje javnih površina uključuje čišćenje i košenje javnih površina, odvoz otpada s javnih površina i ozelenjavanje javnih površina. Iz tablice je vidljivo da Općina u prosjeku ulaže 6,72 % proračuna na održavanje javnih površina.

Tablica 38 Proračunska sredstva Općine Nuštar za financiranje održavanja javnih površina od 2013. do 2016. godine (u kn)

Proračunske stavke	2013.	2014.	2015.	Plan 2016.
Održavanje javnih površina	674.811,00	719.526,00	563.965,00	760.000,00
Ukupni rashodi Općine	8.955.444,00	9.249.306,00	10.096.051,00	12.720.200,00
Udio u ukupnim rashodima	7,54 %	7,78 %	5,59 %	5,97 %

Izvor: Izvješće o izvršenju proračuna Općine Nuštar za 2013, 2014, 2015 godinu i Proračun Općine Nuštar za 2016. godinu

#### 4.2.3.4. Održavanje groblja

Na području Općine Nuštar nalaze se 4 groblja, u naseljima Cerić, Marinci i Nuštar.

Groblje naselja Cerić, nalazi se izvan građevinskog područja, sjeverno od naselja, a površina groblja iznosi 16.000 m<sup>2</sup> s zauzetošću od 50 %.

Groblje naselja Marinci smješteno je na zapadnom dijelu naselja Marinci, površina mu je 6.500 m<sup>2</sup>, a zauzetost groblja je 50 %. U naselju Marinci nalazi se i pravoslavno groblje površine 5.000 m<sup>2</sup>.

Groblje naselja Nuštar nalazi se u naselju, površina groblja je 20.000 m<sup>2</sup>, a zauzetost je 40 %. U 2016. godini Općina je na groblju Nuštar izgradila novu ogradu i parkirališna mjesta.

Za tekuće održavanje groblja nisu planirana sredstva u Proračunu za 2016. godinu s obzirom da je sukladno Odluci o obavljanju komunalne djelatnosti održavanja groblja, istim upravlja trgovačko društvo Monosterium d.o.o.. Na području Općine Nuštar djeluje jedno pogrebno poduzeće, pogrebno poduzeće Tišina koje je smješteno u naselju Nuštar.

## 5. INSTITUCIJE

### 5.1. Institucije regionalne i lokalne samouprave

Općina Nuštar osnovana je Zakonom o područjima županija, gradova i općina u Republici Hrvatskoj (NN 86/06, 125/06, 16/07, 95/08 – Odluka Ustavnog suda RH, 46/10, 145/10).

Satutom Općine Nuštar se detaljnije uređuje samoupravni djelokrug Općine Nuštar, njezina obilježja, javna priznanja, ustrojstvo, ovlasti i način rada tijela Općine Nuštar, način obavljanja poslova, oblici neposrednog sudjelovanja građana u odlučivanju, provođenje referenduma u pitanjima iz samoupravnog djelokruga, mjesna samouprava, ustrojstvo i rad javnih službi, suradnja s drugim jedinicama lokalne i područne (regionalne) samouprave, te druga pitanja od važnosti za ostvarivanje prava i obveza Općine Nuštar.

Općina Nuštar u samoupravnom djelokrugu obavlja poslove lokalnog značaja kojima se neposredno ostvaruju prava građana, a koji nisu Ustavom ili zakonom dodijeljeni državnim tijelima i to osobito poslove koji se odnose na:

- uređenje naselja i stanovanje,
- prostorno i urbanističko planiranje,
- komunalno gospodarstvo,
- brigu o djeci,
- socijalnu skrb,
- primarnu zdravstvenu zaštitu,
- odgoj i osnovno obrazovanje,
- odgoj i obrazovanje,
- kulturu, tjelesnu kulturu i šport,
- zaštitu potrošača,
- zaštitu i unapređenje prirodnog okoliša,
- protupožarnu zaštitu i civilnu zaštitu,
- promet na svom području ,
- ostale poslove sukladno posebnim zakonima.

Dan Općine Nuštar je 05. listopada, koji se svečano slavi kao općinski blagdan.

Općina Nuštar ima svoja obilježja, a to su:

- grb Općine Nuštar,
- zastava Općine Nuštar.

Grb Općine Nuštar čini: Sveta Ana drži dijete Isusa s desna dok sjedi na srebrnoj/bijeloj klupi i drži srebrnu/bijelu knjigu u ruci. Zastava Općine Nuštar je omjera 1:2, plave boje s žuto obrubljenim grbom Općine u sredini.

Slika 24 Zastava Općine Nuštar



Izvor: <http://zeljko-heimer-fame.from.hr/hroat/hr-vu2.html>

Tijela Općine Nuštar su Općinsko vijeće i Općinski načelnik.

Općinsko vijeće predstavničko je tijelo građana i tijelo lokalne samouprave, koje donosi odluke i akte u okviru prava i dužnosti Općine, te obavlja i druge poslove u skladu sa Ustavom, zakonom i ovim Statutom. Općinsko vijeće ima predsjednika te prvog i drugog potpredsjednika. Općinsko vijeće broji 11 vijećnika, a vijećnici imaju mandat u trajanju od 4 godine.

Radna tijela Općinskog vijeća su:

- Povjerenstvo za izbor i imenovanja,
- Povjerenstvo za Statut, Poslovnik i normativnu djelatnost,
- Mandatno povjerenstvo.

Općinski načelnik zastupa Općinu Nuštar i nositelj je izvršne vlasti Općine. Mandat općinskog načelnika traje 4 godine. Općinski načelnik je odgovoran za ustavnost i zakonitost obavljanja poslova koji su u njegovom djelokrugu i za ustavnost i zakonitost akata upravnih tijela Općine Nuštar.

Općina Nuštar ima prihode kojima u okviru svog samoupravnog djelokruga slobodno raspolaze. Prihodi Općine Nuštar su:

- općinski porezi, prirez, naknade, doprinosi i pristojbe, u skladu sa zakonom i posebnim odlukom Općinskog vijeća,
- prihodi od stvari u vlasništvu Općine Nuštar i imovinskih prava,
- prihod od trgovačkih društava i drugih pravnih osoba u vlasništvu Općine Nuštar odnosno u kojima Općina ima udjele ili dionice,
- prihodi od koncesija,
- novčane kazne i oduzeta imovinska korist za prekršaje koje propiše Općina Nuštar u skladu sa zakonom,

- udio u zajedničkim porezima sa Vukovarsko- srijemskom županijom i Republikom Hrvatskom, te dodatni udio u porezu na dohodak za decentralizirane funkcije prema posebnom zakonu,
- sredstva pomoći i dotacije Republike Hrvatske predviđena u Državnom proračunu,
- drugi prihodi određeni zakonom.

Planovi koje je izradila Općina Nuštar su:

- Prostorni plan uređenja Općine Nuštar (travanj 2005. godine), odnosno izmjene i dopune Prostornog plana iz 2008. godine. Prikazuju koncepciju, oblike i načine korištenja prostora te predstavlja dugoročnu osnovu uređenja prostora kako bi se omogućio razvitak svih subjekata, zaštitile prirodne i graditeljske vrijednosti i osigurao prostor komunalne infrastrukture.
- Plan gospodarenja otpadom za općinu Nuštar osnovni je dokument o gospodarenju otpadom za razdoblje 2008. – 2016. godine koji je usklađen sa Strategijom i Planom gospodarenja otpadom Republike Hrvatske, kao i Nacionalnom strategijom zaštite okoliša i programima zaštite okoliša. Općina Nuštar je napravila novi Plan gospodarenja otpadom za razdoblje 2016-2021. godine.
- Plan zaštite od požara koji je usvojen 2011. godine.

Javna priznanja Općine Nuštar su:

- počasni građanin,
- nagrada za životno djelo,
- godišnja nagrada pojedincima i skupinama,
- povelja zahvalnosti.

Općinsko vijeće Općine Nuštar posebnom odlukom uređuje uvjete za dodjeljivanje javnih priznanja, njihov izgled i oblike, kriterij i postupovnost njihove dodjele te tijela koja provode postupak i dodjeljuju priznanja.

Na području Općine Nuštar osnovani su mjesni odbori, kao oblici mjesne samouprave, a radi ostvarivanja neposrednog sudjelovanja građana u odlučivanju o lokalnim poslovima. Mjesni odbori se osnivaju za pojedina naselja ili više međusobno povezanih manjih naselja ili za dijelove naselja koji čine zasebnu razgraničenu cjelinu.

Mjesni odbori na području Općine Nuštar su:

- Mjesni odbor Cerić,
- Mjesni odbor Marinci,
- Mjesni odbor Nuštar.



## 5.2. Trgovačka društva s vlasničkim udjelom Općine Nuštar

Općina Nuštar ima vlasnički udjel u pet trgovačkih društava. Trgovačka društva u vlasništvu Općine prikazana su u tablici 39.

Tablica 39 Trgovačka društva s vlasničkim udjelom Općine Nuštar

Naziv	Godina osnivanja	NKD 2007	Ukupni temeljni kapital trgovačkog društva (u kn)	Udio u vlasništvu u postotku	Broj zaposlenika na dan 31. prosinca 2015. godine
Monoterium d.o.o.	2010.	81.30 Uslužne djelatnosti uređenja i održavanja krajolika	20.000,00	100,00 %	12
GTG Vinkovci d.o.o.	2010.	35.30 Opskrba parom i klimatizacija	8.404.100,00	1,05 %	47
Vinkovački vodovod i kanalizacija d.o.o.	2008.	36.00 Skupljanje, pročišćavanje i opskrba vodom	336.801.400,00	3,52 %	204
Polet d.o.o.	1962.	49.39 Ostali kopneni prijevoz putnika, d. n.	23.961.600,00	4,00 %	160
Novosti novinsko i radio informativno d.o.o.	1995.	58.13 Izdavanje novina	1.288.700,00	3,00 %	-

Izvor: Općina Nuštar

## 5.3. Ustanove s vlasničkim udjelom Općine Nuštar

Općina Nuštar ima stopostotni vlasnički udio u jednoj ustanovi na području Općine - predškolskoj ustanovi Vrtuljak. Više informacija o spomenutoj ustanovi je prikazano u tablici 40.

Tablica 40 Ustanove s vlasničkim udjelom Općine Nuštar

Naziv trgovačkog društva	Predškolska ustanova Vrtuljak
Pravni oblik	Odgajno-obrazovna
Godina osnivanja	1995.
NKD 2007	85.10 Predškolsko obrazovanje
Udio vlasništva u postotku	100% u vlasništvu Općine Nuštar
Broj zaposlenika 31. 12. prethodne godine	6

Izvor: Općina Nuštar

## 5.4. Članstva i partnerstva

Općina Nuštar članica je Lokalne akcijske grupe (LAG-a) Srijem. LAG Srijem je udruga koja povezuje lokalne dionike iz javnog, privatnog i civilnog sektora. Udruga je prijavljena u Ured državne uprave u Vukovarsko-srijemskoj županiji 17. kolovoza

2011. godine. Najznačajnija karakteristika LAG područja je njegova lokacija koja se proteže kroz cijelu Vukovarsko-srijemsku županiju do najistočnije točke Republike Hrvatske, Grada Iloka.<sup>34</sup> Cilj LAG-a je mobiliziranje i provedba aktivnosti koje doprinose gospodarskom razvoju ruralnih zajednica kroz lokalna partnerstava.

LAG Srijem obuhvaća područje Grada Iloka, naselja Mirkovci kao dio Grada Vinkovaca i Općina Tovarnik, Tompojevci, Lovas, Negoslavci, Stari Jankovci, Tordinci, Nuštar, Bogdanovci, a 2013. godine priključile su se Općine Trpinja i Borovo.

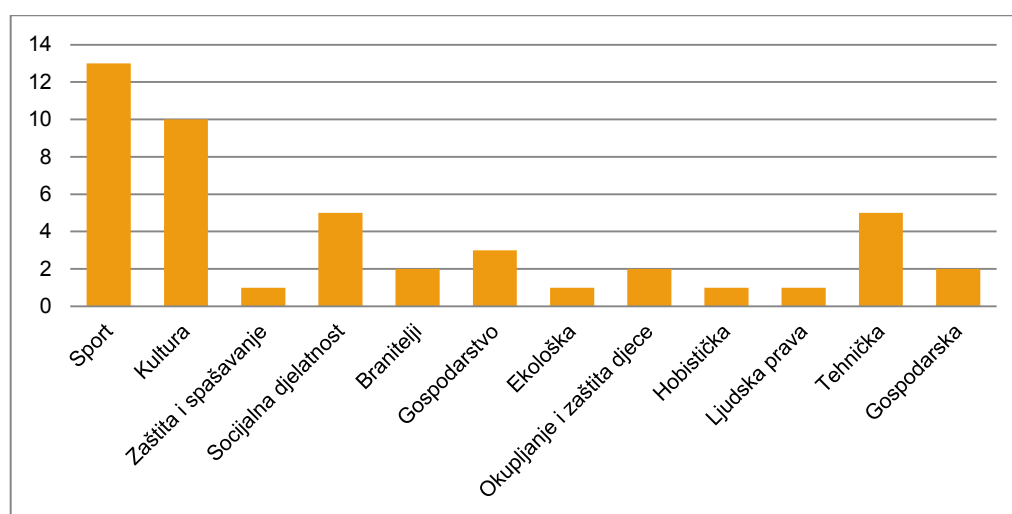
Općina Nuštar njeguje dugogodišnje prijateljstvo s Općinom Baška, te prigodom dana Općina odlaze u prijateljske posjete.

## 5.5. Civilno društvo

Prema Registru udruga Ministarstva uprave 2016. godine na području Općine Nuštar djelovale su 44 udruge različitog područja djelovanja. One koje se financiraju iz proračuna Općine obuhvaćaju sljedeća područja: kultura i umjetnost, zaštita i spašavanja, sport, braniteljske udruge i ostala područja djelovanja

U grafikonu 19 navedeni su podaci o području djelovanja svih registriranih udruga koje su na dan 9. lipnja 2016. godine nalazile u registru kao aktivne bez obzira na njihov trenutni status koji se odnosio na valjanost mandata i usklađenost statuta (jedna udruga može imati više registriranih djelatnosti). Najviše ih je registrirano u djelatnosti sporta (13) i kulturi (10).

Grafikon 19 Broj udruga po područjima djelatnosti u Općini Nuštar na dan 9. lipnja 2016. godine



Izvor: <https://registri.uprava.hr>

<sup>34</sup> <http://www.srijem.info/index.php?stranica=33>

Od ukupno 44 udruge na području Općine Nuštar, njih 23 financiraju se iz proračuna Općine. Udruge koje su financirane iz proračuna Općine Nuštar u 2016. godini su:

- Kulturno umjetničko društvo (KUD) Seljačka sloga Nuštar,
- KUD Slavko Mađer Cerić,
- KUD Šandor Petefi Marinci,
- Nogometni klub (NK) Nosteria Nuštar,
- NK Mladost Cerić,
- NK Marinci Marinci,
- Streljački klub Nosteria Nuštar,
- Aero klub Fenix Cerić,
- Odbojkaški klub Zrinski Nuštar,
- Lovačka udruga Sokol Nuštar,
- Lovačko društvo Vepar Cerić,
- Lovačko društvo Srndać Marinci,
- Lovačko društvo Rađenovci Nuštar,
- Športsko ribolovna udruga Vuka Nuštar,
- Športsko ribolovno društvo Mladost Cerić,
- Udruga mažoretkinja Nuštar,
- Općinski šahovski klub,
- Stolnoteniski klub Nuštar,
- Udruga ljubitelja i sakupljača starina Banovac Nuštar,
- Udruga Vezilje Cerić,
- UHDDR Nuštar,
- UVDR Cerić,
- UDVDR Nuštar.

# SWOT ANALIZA

## GOSPODARSTVO

SNAGE	SLABOSTI
<ul style="list-style-type: none"> <li>• Povoljan geografski položaj Općine (između dva grada - Vukovara i Vinkovaca)</li> <li>• Gusto naseljena Općina</li> <li>• Povoljan prometni položaj - blizina Luke Vukovar, zračne luke Osijek, autoceste A 3</li> <li>• Klimatski uvjeti povoljni za razvoj poljoprivrede (najviše padalina u vegetacijskom razdoblju)</li> <li>• Rast udjela radno sposobnog stanovništva</li> <li>• Postojanje organiziranih zadruga</li> <li>• Velike poljoprivredne površine pogodne za strojnu obradu</li> <li>• Veliki udio poljoprivrednog zemljišta pripada kategoriji izuzetno vrijedno obradivog tla</li> <li>• Gastronomska prepoznatljivost (kulen i suhomesnati proizvodi)</li> <li>• Pad broja nezaposlenog stanovništva</li> <li>• Broj postojećih poljoprivrednih gospodarstava na području Općine</li> <li>• Lovišta bogata lovnom divljači</li> <li>• Porast poduzetničke aktivnosti (povećanje broja gospodarskih subjekata, broja zaposlenih u njima i smanjenje neto gubitka)</li> </ul>	<ul style="list-style-type: none"> <li>• Mala površina Općine</li> <li>• Nepovoljna gospodarska struktura-prevladavaju radno intenzivne djelatnosti</li> <li>• Negativni migracijski saldo</li> <li>• Pad broja stanovnika na posljednjem popisu stanovništva 2011. godine</li> <li>• Značajan pad stanovništva u naselju Marinac (15 %)</li> <li>• Starenje stanovništva (s 36 na 39,1 godinu)</li> <li>• Negativan prirodni prirast</li> <li>• Neiskorištenost predviđenih gospodarskih zona</li> <li>• Nema izgrađenog sustava navodnjavanja poljoprivrednih površina</li> <li>• Neuređenost šuma u vlasništvu šumoposjednika</li> <li>• Veliki udio stanovništva ne ostvaruje prihode (42,17 %)</li> <li>• Mali udio stanovništva koji ima stalne prihode</li> <li>• Nepovoljna struktura poljoprivrednih gospodarstava po dobi nositelja i obrazovnoj strukturi</li> <li>• Nepostojanje adekvatnih smještajnih kapaciteta i ponude</li> </ul>
PRILIKE	PRIJETNJE
<ul style="list-style-type: none"> <li>• Izgradnja višenamjenskog kanala Dunav-Sava</li> <li>• Revitalizacija/prenamjena Dvorca Khuen-Belassy u lovački hotel i muzej</li> <li>• Predviđene gospodarske zone</li> <li>• Postojanje mogućnosti navodnjavanja poljoprivrednih površina</li> <li>• Uključenost u LAG Srijem</li> <li>• Blizina emitivnih turističkih tržišta</li> <li>• Razvijanje lovnog i izletničkog turizma</li> <li>• Usklađivanje poljoprivredne proizvodnje s potrebama u turizmu</li> <li>• Povećanje broja zračnih linija s ostatkom relevantnih europskih i svjetskih zemalja</li> <li>• Mogućnost povlačenja sredstava iz EU i nacionalnih fondova za razvoj ruralnih područja</li> </ul>	<ul style="list-style-type: none"> <li>• Starenje stanovništva</li> <li>• Demografsko slabljenje stanovništva (nepovoljna dobna struktura)</li> <li>• Korištenje poljoprivrednog zemljišta u nepoljoprivredne svrhe</li> <li>• Neplanskim gospodarskim razvojem može se zagaditi prostor Općine čime se dovodi u pitanje mogućnost razvoja "eko" gospodarstva i turizma</li> <li>• Pojačanje nepovoljnih klimatskih uvjeta se može negativno odraziti na poljoprivredu</li> <li>• Česte promjene nacionalnih politika</li> <li>• Uvoz poljoprivrednih proizvoda</li> </ul>

## DRUŠTVENE DJELATNOSTI

SNAGE	SLABOSTI
<ul style="list-style-type: none"> <li>• Široka mogućnost prava i oblika socijalne pomoći koju Općina pruža</li> <li>• Postojanje Doma za psihički bolesne odrasle osobe</li> <li>• Na području Općine postoji vrtić, koji ima i jasličku grupu</li> <li>• Postoji mogućnost osnovnoškolskog obrazovanja</li> <li>• Omogućen organizirani prijevoz za učenike od 5.-8. razreda iz područnih škola</li> <li>• Omogućeno sufinanciranje prijevoza za srednjoškolce</li> <li>• Postoji ambulanta obiteljske i zubne medicine u Nuštru i Ceriću</li> <li>• Veliki broj izvanškolskih i izvannastavnih aktivnosti</li> <li>• Postoje registrirana kulturna dobra</li> <li>• Postojanje tradicionalnih manifestacija</li> <li>• Na području Općine djeluje knjižnica i jedan časopis</li> <li>• Postoje objekti kulturne namjene - Dom mladih i stara škola</li> <li>• Veliki broj sportskih udruga na području Općine</li> <li>• Postoje objekti sportske namjene u svakom naselju (streljane, bočališta, vježbališta)</li> <li>• Postojanje DVD-a Nuštar</li> <li>• Aktivan sektor civilnog društva (44 registrirane udruge)</li> </ul>	<ul style="list-style-type: none"> <li>• Smanjenje sredstava izdvojenih za socijalnu skrb</li> <li>• Nedovoljna opremljenost Doma za psihički bolesne odrasle osobe</li> <li>• Ne postoji školska dvorana u područnim školama Cerić i Marinci</li> <li>• Nedostatni kapaciteti osnovne škole, te je potrebna obnova kuhinje i kabineta</li> <li>• Nepostojanje privatnih ili državnih domova za starije i nemoćne na području Općine</li> <li>• Smanjenje broja djece predškolske dobi na području Općine</li> <li>• Smanjenje broja osnovnoškolskih učenika</li> <li>• Nepostojanje srednjoškolskog obrazovanja na području Općine</li> <li>• Nepostojanje visokoškolskog obrazovanja na području Općine</li> <li>• Potrebni građevinski zahvati na pojedinim kulturnim dobrima</li> <li>• Nedovoljno istraženi povijesni lokaliteti</li> <li>• Nepostojanje policijske postaje i javne vatrogasne postrojbe na području Općine</li> <li>• Zastarjelost voznog parka DVD-a Nuštar</li> <li>• Nedostatni kapaciteti Narodne knjižnice</li> <li>• Nedostatak društvene infrastrukture poput kina i muzeja</li> <li>• Ne postoje službe za prekršajne postupke prvog stupnja i međunarodnu pravnu pomoć</li> <li>• Ljekarne, veterinarske, poljoprivredne apoteke</li> </ul>
PRILIKE	PRIJETNJE
<ul style="list-style-type: none"> <li>• Postoji predviđena mogućnost izgradnje još jednog vrtića</li> <li>• Izgradnja ŠRC Dvorac i ŠRC Mlačuge</li> <li>• Valorizacija kulturnih dobara i tradicije na području Općine</li> <li>• Mogućnost povezivanja s drugim jedinicama lokalne samouprave u okolici na bazi kulture</li> <li>• Suradnja i zajedničke inicijative sa predstavnicima civilnog sektora</li> <li>• Financiranje programa i projekata društvene infrastrukture putem fondova EU, osobito za ruralni prostor</li> </ul>	<ul style="list-style-type: none"> <li>• Propadanje kulturno povijesnih spomenika zbog neadekvatne brige o njima</li> <li>• Udaljenost srednjih i visokoškolskih ustanova pridonosi odljevu stanovništva</li> <li>• Gašenje područnih škola zbog smanjenog broja upisane djece</li> <li>• Nerazumijevanje lokalnih vlasti i zajednice za aktivnosti, metode i rezultate koje žele ostvariti udruge civilnog društva</li> </ul>

## ZAŠTITA OKOLIŠA I INFRASTRUKTURA

SNAGE	SLABOSTI
<ul style="list-style-type: none"> <li>• Postojanje plana gospodarenja otpadom</li> <li>• Postojanje organiziranog prikupljanja otpada</li> <li>• Sanirana su divlja odlagališta</li> <li>• Postojanje spomenika parkovne arhitekture (park oko Dvorca)</li> <li>• Zaštićeni prirodni krajobraz - Vuka i vodotok Henrikovac i Kervež</li> <li>• Kroz općinu prolazi pomoćna željeznička pruga MP14</li> <li>• Postojanje poštanskog ureda</li> <li>• Postojanje prigradske autobusne linije iz Vukovara i Vinkovaca</li> <li>• Organizirano održavanje javnih površina</li> <li>• Provedena plinifikacija Općine</li> <li>• Izgrađen vodoopskrbni sustav</li> <li>• Dovršen i funkcionalan kanalizacijski sustav</li> </ul>	<ul style="list-style-type: none"> <li>• Otpad se prikuplja nerazvrstan</li> <li>• Zalihe podzemnih voda nemaju regionalni značaj</li> <li>• Male brzine Interneta u kućanstvima</li> <li>• Zbog nedostatne vode u vodovodnom sustavu koristi se voda iz bunara</li> <li>• Biološki pročistač otpadnih voda nije u funkciji</li> <li>• Ne postoji tržnica na malo</li> <li>• Nemogućnost digitalnog upravljanja javnom rasvjetom</li> </ul>
PRILIKE	PRIJETNJE
<ul style="list-style-type: none"> <li>• Pronađeni su geotermalni izvori tople vode</li> <li>• Planirane brze ceste Vukovar-Vinkovci-Županja, te Osijek-Vinkovci</li> <li>• Modernizacija i elektrifikacija pruge MP14</li> <li>• Dovršetak regionalnog vodovoda do Marinaca i magistralnog cjevovoda Vinkovci-Nuštar-Cerić</li> <li>• Podizanje ekološke svijesti</li> <li>• Dostupnost eksternih sredstava za primjenu mjera zaštite okoliša i razvoj infrastrukture</li> <li>• Racionalizacija javne rasvjete i primjena mjera smanjenja potrošnje električne energije</li> <li>• Raspoloživa sredstva za financiranje infrastrukture putem sredstava za ruralni razvoj</li> </ul>	<ul style="list-style-type: none"> <li>• Nezainteresiranost lokalne zajednice za edukacije o razvrstavanju otpada i zaštiti okoliša</li> <li>• Nepoštivanje zakonskih regulativa od strane stanovništva i poslovnih subjekata</li> <li>• Nedovoljna kontrola zaštite okoliša</li> <li>• Pojava novih divljih odlagališta otpadom</li> </ul>

# VIZIJA I STRATEŠKI CILJEVI

---

Vizija Općine Nuštar predstavlja stratešku razvojnu orijentaciju za buduće razdoblje. Definirana vizija ima svoj kontinuitet u definiranom razdoblju i odnosi se na ključne točke u razvoju.

## OPĆINA NUŠTAR - PODRUČJE RAZVIJENOG GOSPODARSTVA I RURALNOG TURIZMA, OČUVANIH PRIRODNIH I KULTURNIH DOBARA TE UREĐENE DRUŠTVENE I KOMUNALNE INFRASTRUKTURE

Vizija se temelji na analiziranom stanju i procjeni budućih trendova, a određuje poželjni smjer u kojemu se ovo područje treba razvijati u budućem razdoblju. Nastavno na definiranu viziju određeni su strateški ciljevi kojima se referira na identificirane lokalne resurse Općine.

Strateški ciljevi pružaju smjernice po kojim će jedinice lokalne samouprave (JLS) usmjeravati razvoj svoje jedinice. Strateški ciljevi su određeni raspravom na radnoj skupini, a temelje se na realnom sagledavanju spoznaja iz izrađene analize stanja. Strateški ciljevi su definirani i usmjereni na razvoj pojedinih sektora te utemeljeni na resursima Općine Nuštar. Strateški ciljevi pružaju mogućnost valorizacije i uporabe neiskorištenih resursa.

Na temelju izrađene analize stanja, odrađenih radnih skupina i definirane SWOT analize u Općini Nuštar definirani su sljedeći strateški ciljevi:

SC 1

- Razvoj gospodarstva temeljen na resursima mikroregije

SC 2

- Valorizacija i očuvanje kulturnih dobara te razvoj ruralnog turizma

SC 3

- Očuvanje prirodnih resursa i unaprjeđenje lokalne infrastrukture



## Strateški cilj 1: Razvoj gospodarstva temeljen na resursima mikroregije

Razvoj gospodarstva Općine Nuštar temeljit će se na dostupnim resursima. Svakako jedan od najznačajnijih resursa Općine je poljoprivredno tlo. Na području Općine Nuštar 97 % poljoprivrednog zemljišta (2.934 ha) pripada kategoriji osobito vrijedno ili vrijedno obradivo tlo. U samom dokumentu naglašena je važnost očuvanja ovog vrijednog resursa, važno je očuvati velike, cjelovite površine kvalitetnog poljoprivrednog zemljišta. Na području Općine Nuštar najzastupljenije su ratarske kulture: žitarice (pšenica i kukuruz), uljarice (uljana repica, suncokret i soja) i industrijsko bilje (šećerna repa).

Na ovaj resurs je orijentiran i prvi prioritet: Razvoj poljoprivredno-prerađivačke industrije. Kroz ovaj prioritet će se pokušati povećati konkurentnost poljoprivrednih djelatnosti. Ovom mjerom cilj je osigurati dugoročnu održivost i stabilnost poslovanja lokalnih poljoprivrednika. Konkurentnost poljoprivredne djelatnosti s područja Općine bi se postigla kroz modernizaciju a ovom mjerom predviđena je i edukacija dionika o korištenju suvremenih marketinških alata. Druga mjera koja bi utjecala na razvoj poljoprivredno-prerađivačke industrije je izgradnja sustava navodnjavanja. Na području Općine postoji mogućnost navodnjavanja poljoprivrednog zemljišta. Navodnjavanje zemljišta osiguralo bi povećanje prinosa, i uravnotežilo poljoprivrednu proizvodnju u prosječnim i sušnim razdobljima. Treća mjera promocija okolišno održive proizvodnje će doprinijeti povećanju opće razine edukacije i informiranosti o ekološkoj proizvodnji. Poljoprivrednike će se educirati i upoznati s novim tehnologijama te primjerima dobre prakse. Ovim će se povećati kvaliteta proizvoda. Jedna od mjera je i izgradnja zelene tržnice a ovom mjerom bi se osigurao adekvatan prostor za tržnicu. Zelena tržnica je mjesto na kojem bi lokalni OPG-ovi imali priliku ponuditi svoje proizvode

Drugi prioritet ovog strateškog cilja je poticanje poduzetništva na području Općine. Kroz ovaj prioritet Općina planira potaknuti poduzetničku aktivnost. Mjere koje bi Općina poduzela bi uključivale izgradnju i opremanje poduzetničke zone Dom, Industrijske zone Vašarište te stambeno poslovne zgrade na Trgu dr. Franje Tuđmana.

## Strateški cilj 2: Valorizacija i očuvanje kulturnih dobara te razvoj ruralnog turizma

Na području Općine Nuštar nalaze se četiri kulturna dobra koja se nalaze u Registru kulturnih dobara Republike Hrvatske. Također Općina je proglasila pet kulturnih dobara kulturnim dobrom lokalnog značenja. Kulturna dobra na području Općine potječu iz prapovijesnog doba sve do kasnog baroka. Ovim dokumentom potiče se valorizacija kulturnih dobara, a cilj je očuvati ova vrijedna dobra za buduće generacije. Ovi strateški cilj kroz svoje mjere se orijentira na obnovu kulturnih dobara, a nakon toga i održivo iskorištavanje tih dobara u korist lokalne zajednice. Neke od planiranih mjera su revitalizacija dvorca Khuen-Belassi. Dvorac je sagrađen u 18. stoljeću, a pripada mu niz gospodarskih zgrada te park u engleskom stilu. Ovom mjerom osigurala bi se sredstva za izradu glavnog projekta, izvedbenog projekta obnove dvorca te stavljanje dvorca u gospodarsku funkciju. Crkva sv. Ane, koja je inače i zaštitnica Općine, također je jedno od kulturnih dobara kojemu je potrebna obnova. U crkvi sv. Ane bogoslužja su se vodila sve do 50-ih godina 20. stoljeća, dok su danas od nje ostali samo temelji. Uz ove dvije kapitalne mjere svakako treba još spomenuti i obnovu crkve svetog Georgija, istraživanje i prezentaciju arheološke lokacije Zverinjak, te projekt Dvor.

Općina Nuštar u prošlom razdoblju nije ulagala niti je se razvijala kao turističko mjesto. Međutim postoje resursi na kojima bi se mogao temeljiti razvoj ruralnog turizma, koji će predstavljat dodatnu vrijednost za lokalno stanovništvo te potencijalno drugi dohodak. Turizam Općine može se temeljiti na kulturno-povijesnom te aktivnom turizmu. Uz gore navedenu obnovu kulturnih dobara te stavljanje istih u turističku funkciju, svakako treba istaknuti i mogućnost razvoja cikloturizma. S više od 60 milijuna aktivnih biciklista u Europi ovaj segment ima visoki potencijal. Ovim strateškim dokumentom planira se izgradnja infrastrukture za cikloturizam, i to biciklistička staza Nuštar-Vinkovci, Nuštar-Marinci-Bogdanovci te Cerić-Vinkovci. Također planirana je i izgradnja ŠRC ribara-lovački dom, na području Općine nalaze se čak četiri lovišta koja su bogata divljači. Segment lovnog turizma svakako bi pridonio i razvoju popratnih sadržaja poput ugostiteljskih objekata i smještajnih kapaciteta.

## Strateški cilj 3: Očuvanje prirodnih resursa i unaprjeđenje infrastrukture Općine

Strateškim ciljem 3 unaprijedit će se društvena i javna infrastruktura na području Općine Nuštar u svrhu podizanja kvalitete života lokalnog stanovništva te zaštite prirodnih resursa.

Svakako jedan od prioriteta Općine su najmlađi članovi našeg društva. Kako bi osigurali što kvalitetnije uvjete za obitelji Općina planira Obnovu i dogradnju predškolske ustanove u Nuštru te izgradnju predškolske ustanove u Ceriću. Dovišetak izgradnje ŠRC Dvorac pružit će mogućnost rekreacije i razvoja sportskih aktivnosti. Jedna od značajki održivog razvoja je i ulaganje u obnavljanje prometne infrastrukture, kojom će se povećati sigurnosni uvjeti u cestovnoj zoni. Također na području Općine vodovodni sustav ne odgovara trenutnim potrebama Općine, te je potrebna daljnja izgradnja i unaprjeđenje vodovodnog sustava. Jedna od mjera je i obnova telefonske mreže ugradnjom svjetlovoda, što je izuzetno važno jer u današnje vrijeme mogućnost brze komunikacije je nužno za mogućnost poslovanja.

Očuvanje prirodnih resursa je širok pojam koji je neodvojiv od gospodarstva, društvenih djelatnosti i sveukupne infrastrukture zajednice. Jedna od planiranih mjera je i uvođenje LED rasvjete što bi donijelo financijske uštede ali i koristi za okoliš. Na području Općine ne postoji uređaj za biološko pročišćavanje otpadnih voda, a upravo jednom od mjera se planira izgradnja istog za pročišćavanje otpadnih voda koje odlaze u Vuku. Jedna od mjera koje će pridonijeti obnovi prirodnih resursa je i pošumljavanje uz poljske putove visoko kvalitetnim drvom.

## PRIORITETI I MJERE

U prethodnom poglavlju prikazana je vizija Općine Nuštar za petogodišnje razdoblje iz koje su izvedena tri strateška cilja. U ovom poglavlju dan je prikaz prioriteta za navedene ciljeve te mjera koje je definirala Općina.

U nastavku je prikazana shema vizije, ciljeva i prioriteta Općine Nuštar.

Vizija	<b>Općina Nuštar - područje razvijenog gospodarstva i ruralnog turizma, očuvanih prirodnih i kulturnih dobara te uređene društvene i komunalne infrastrukture</b>		
Ciljevi	<b>1. Razvoj gospodarstva temeljen na resursima mikroregije</b>	<b>2. Valorizacija i očuvanje kulturnih dobara te razvoj turizma</b>	<b>3. Očuvanje prirodnih resursa i unaprjeđenje infrastrukture Općine</b>
Prioriteti	<b>1.1 Razvoj poljoprivredno-prerađivačke industrije</b>	<b>2.1 Valorizacija i očuvanje kulturnih dobara</b>	<b>3.1 Unaprjeđenje lokalne infrastrukture</b>
	<b>1.2 Poticanje poduzetništva na području Općine</b>	<b>2.2 Razvoj ruralnog turizma</b>	<b>3.2 Zaštita okoliša</b>

*Izvor: Obrada autora*

Nakon određivanja strateških prioriteta prešlo se na razrađivanje mjera koje će dovesti do izvršenja prioriteta, čime će se ostvariti navedeni strateški ciljevi. Mjere razvoja definirane su dostupnim resursima prostora. Mjere usmjeravaju izvedbu razvojnog programa i jedan su od najvažnijih dijelova Strateškog razvojnog programa.

Strateški razvojni program Općine Nuštar sadržava razrađene mjere koje su navedene u ovom dokumentu. Sve mjere su u komunikaciji s Naručiteljem detaljno razrađene te su usuglašene sve relevantne informacije povezane s pojedinim projektnim mjerama. Sve razvojne mjere

koje su definirane s Naručiteljem razrađuju se u softveru u svrhu kreiranja baze projektnih ideja koja Općini može poslužiti kao pomoć pri predlaganju projekata na natječaje i javne pozive. Razradom projektnih ideja u softveru pruža mogućnost njihove daljnje obrade te praćenja putem softvera.

Općina Nuštar u svoj je Strateški razvojni program uvrstila 25 projektnih ideja koje su razvrstane u 6 prioriteta unutar 3 cilja.

Utvrđeni indikatori koriste se za mjerenje uspješnosti provođenja određenih ciljeva, prioriteta i mjera. U nastavku su definirane ciljne vrijednosti indikatora koje obuhvaćaju vrijednost na razini pojedine razvojne mjere. Mjere razvoja pridonose ispunjenju strateških ciljeva strategije i uspješnosti provedbe cjelokupnog razvojnog programa Općine.

U nastavku su detaljno prikazane razvojne mjere te odabrani indikatori za ocjenjivanje uspješnosti provedbe definiranih ciljeva, prioriteta i mjera.

<b>Strateški cilj 1 Razvoj gospodarstva temeljen na resursima mikroregije</b>		
<b>Prioritet</b>	<b>Mjera</b>	<b>Indikatori</b>
1.1 Razvoj poljoprivredno - prerađivačke industrije	1.1.1 Povećanje konkurentnosti poljoprivrednih djelatnosti	<ul style="list-style-type: none"> <li>• Broj polaznika edukacija</li> </ul>
	1.1.2 Projekt navodnjavanja poljoprivrednog zemljišta	<ul style="list-style-type: none"> <li>• Broj korisnika sustava navodnjavanja</li> <li>• Duljina izgrađenih kanala u kilometrima</li> </ul>
	1.1.3 Promocija okolišno održive poljoprivredne proizvodnje	<ul style="list-style-type: none"> <li>• Broj polaznika edukacija</li> <li>• Broj registriranih ekoloških poljoprivrednika</li> </ul>
	1.1.4 Izgradnja zelene tržnice	<ul style="list-style-type: none"> <li>• Broj metara kvadratnih izgrađene zelene tržnice</li> <li>• Broj prodajnih štandova</li> </ul>
1.2. Poticanje poduzetništva na području Općine	1.2.1 Poduzetnička zona Dom	<ul style="list-style-type: none"> <li>• Izgrađena i opremljena poduzetnička zona</li> <li>• Broj poduzeća u poduzetničkoj zoni</li> <li>• Prihodi poduzeća na 1000 stanovnika</li> <li>• Prihodi poduzeća po zaposleniku</li> </ul>

	1.2.2 Industrijska zona Vašarište	<ul style="list-style-type: none"> <li>• Izgrađena i opremljena industrijska zona</li> <li>• Broj poduzeća u Industrijskoj zoni</li> <li>• Prihodi poduzeća na 1000 stanovnika</li> <li>• Prihodi poduzeća po zaposlenika</li> </ul>
	1.2.3 Stambeno poslovna zgrada na Trgu dr. Franje Tuđmana	<ul style="list-style-type: none"> <li>• Izgrađena i opremljena stambeno poslovna zgrada</li> <li>• Broj poduzeća u stambenoj poslovnoj zgradi</li> <li>• Broj stambenih jedinica u stambeno poslovnoj zgradi</li> </ul>
<b>Strateški cilj 2 Valorizacija i očuvanje kulturnih dobara te razvoj ruralnog turizma</b>		
<b>Prioritet</b>	<b>Mjera</b>	<b>Indikator</b>
2.1. Valorizacija i očuvanje kulturnih dobara	2.1.1 Revitalizacija dvorca Khuen-Belassi	<ul style="list-style-type: none"> <li>• Izrađena projektna dokumentaciju za revitalizaciju dvorca</li> <li>• Broj metra kvadratnih obnovljenog prostora</li> <li>• Broj posjetitelja</li> </ul>
	2.1.2 Izrada glavnog projekta Dvor	<ul style="list-style-type: none"> <li>• Izrađen glavni projekt</li> </ul>
	2.1.3 Obnova Crkve svetog Georgija	<ul style="list-style-type: none"> <li>• Izrađena projektna dokumentacija</li> <li>• Broj obnovljenih metara kvadratnih</li> </ul>
	2.1.4 Istraživanje i prezentacija arheološke lokacije Zverinjak	<ul style="list-style-type: none"> <li>• Istražen lokalitet Zverinjak</li> <li>• Broj posjetitelja</li> </ul>
	2.1.5 Obnavljanje crkve sv. Ane	<ul style="list-style-type: none"> <li>• Izrađena projektna dokumentacija</li> <li>• Broj obnovljenih metara kvadratnih</li> </ul>
2.2. Razvoj ruralnog turizma	2.2.1 Biciklistička staza Nuštar-Vinkovci	<ul style="list-style-type: none"> <li>• Broj kilometara uređene staze</li> </ul>
	2.2.2 Biciklistička staza Nuštar-Marinci-Bogdanovci	<ul style="list-style-type: none"> <li>• Broj kilometara uređene staze</li> </ul>
	2.2.3 Biciklistička staza Cerić-Vinkovci	<ul style="list-style-type: none"> <li>• Broj kilometara uređene staze</li> </ul>

	2.2.4 ŠRC ribara-lovački dom	<ul style="list-style-type: none"> <li>Izgrađen lovački dom</li> </ul>
<b>Strateški cilj 3 Očuvanje prirodnih resursa i unaprjeđenje infrastrukture Općine</b>		
Prioritet	Mjera	Indikator
3.1 Unaprjeđenje lokalne infrastrukture	3.1.1 Obnova i dogradnja predškolske ustanove u Nuštru	<ul style="list-style-type: none"> <li>Obnovljena predškolska ustanova Nuštru</li> <li>Broj obnovljenih metara kvadratnih</li> </ul>
	3.1.2 Izgradnja predškolske ustanove u Ceriću	<ul style="list-style-type: none"> <li>Izgrađena predškolske ustanove u Ceriću</li> </ul>
	3.1.3 Obnavljanje lokalnih cesta	<ul style="list-style-type: none"> <li>Broj kilometara obnovljenih lokalnih cesta</li> </ul>
	3.1.4 ŠRC Dvorac	<ul style="list-style-type: none"> <li>Dovršeno uređenje ŠRC Dvorac</li> </ul>
	3.1.5 Obnova telefonske mreže ugradnjom svjetlovoda	<ul style="list-style-type: none"> <li>Broj kilometara obnovljene telefonske mreže</li> </ul>
	3.1.6 Izgradnja i unaprjeđenje vodoopskrbne mreže	<ul style="list-style-type: none"> <li>Postotak smanjenja gubitka vode u sustavu</li> <li>Broj kilometara izgrađenih i obnovljenih cjevovoda</li> </ul>
3.2 Zaštita okoliša	3.2.1 Izgradnja biološkog pročistača	<ul style="list-style-type: none"> <li>Izgrađen biološki pročistač</li> </ul>
	3.2.2 Pošumljavanje uz poljske putove visoko kvalitetnim drvom	<ul style="list-style-type: none"> <li>Broj posađenih sadnica</li> </ul>
	3.2.3 Uvođenje LED rasvjete	<ul style="list-style-type: none"> <li>Broj novo postavljenih rasvjetni</li> </ul>

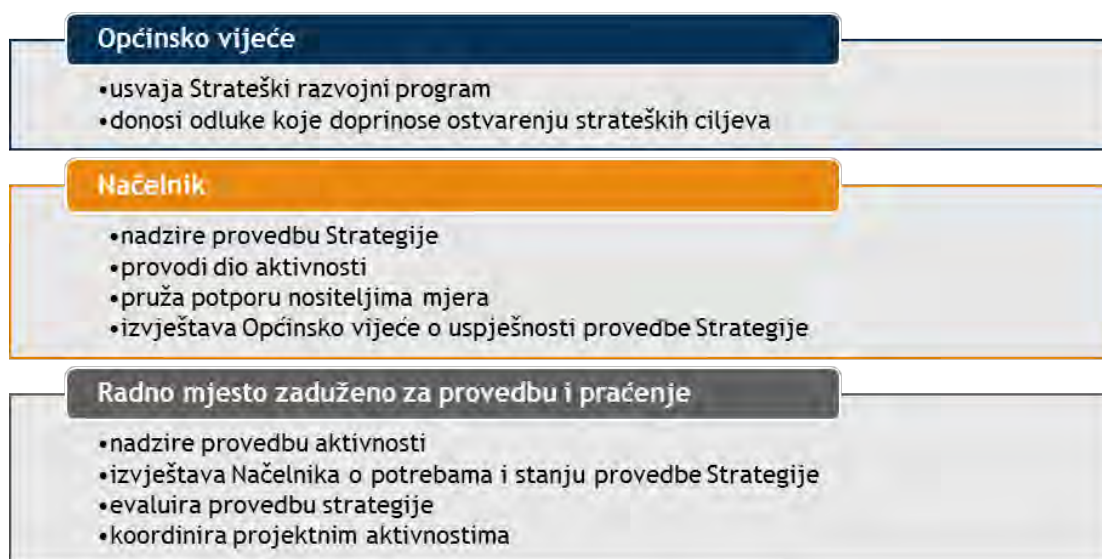


# PROVEDBA STRATEŠKOG RAZVOJNOG PROGRAMA

Strateški razvojni program Općine Nuštar je javni dokument koji će se po usvajanju od strane Općinskog vijeća objaviti na službenoj web stranici Općine. Pozivom koji će biti objavljen na web stranici Općine, javnost će imati mogućnost komentiranja dokumenta te predlaganja novih ideja, čime će se osigurati doprinos šire javnosti i svih zainteresiranih dionika. Također Općinsko vijeće će dokument poslat poduzećima, ustanovama i institucijama koji su u vlasništvu Općine.

Jedan od preduvjeta za uspješno provođenje Strateškog razvojnog programa Općine Nuštar je izgradnja kvalitetne provedbene strukture koja će snositi odgovornost za provođenje Strateškog razvojnog programa. O tijeku provođenja Strateškog razvojnog programa Općine Nuštar pravovremeno će se obavještavati Općinsko vijeće i javnost. Načelnik će direktno nadzirati provedbu Strategije. Strateški razvojni program Općine ocrtavat će se i na proračunu te proračunskim aktima. Provedba Strateškog razvojnog programa obuhvaća sve upravne odijele u općinskoj upravi ovisno o vrsti razvojnog projekta. Općina će imenovati osobu čija će obveza biti praćenje razvojnih projekata i njihovo ažuriranje unutar baze projekata, također će sastavljati redovna izvješća o provedbi razvojnih projekata.

Slika 25 Zaduženja za implementaciju



Izvor: MICRO projekt d.o.o.

## POSTUPAK PRAĆENJE PROVEDBE

---

Nakon usvajanja Strateškog razvojnog programa od strane Općinskog vijeća pristupa se provedbi razvojnih mjera koje su utvrđene ovim dokumentom. Primjena Strateškog razvojnog programa Općine Nuštar će tijekom svog trajanja zahtijevati kontinuirani monitoring. Također periodično će vršiti procjena u kojoj mjeri je provedba Strategije pridonijela realizaciji vizije i strateških ciljeva.

U svrhu postupka praćenja provedbe implementirati će se nekoliko osnovnih instrumenata. Jedan od instrumenata je uspostava internog tima za monitoring i evaluaciju. Interni tim zadužen za praćenje Strateškog razvojnog programa imati će obvezu usklađivanja poduzetih aktivnosti prema Strateškom razvojnog programu, promjene u procjeni troškova te razloge tih promjena te očekivani utjecaj na provedbu projekta. Interni tim će evidentirati bilo koju promjenu do koje dođe u provedbi. Oni će se redovno sastajati, pripremati izvješća o provedbi projekata za koje su zaduženi te će na vrijeme informirati načelnika i druge odgovorne osobe o statusu projekta.

Drugi instrument koji će trebati implementirati je sustav izvještavanja. Kako bi se pripremila podloga za izvještavanje, praćenje implementacije strategije te kasnija evaluacija nužno je implementirati sustav izvještavanja u koji će imati ažurirane podatke o progresu pojedinih projektnih aktivnosti. Obveza evidentiranja informacija o projektu bit će delegirana pojedinim voditeljima projekta i sastojat će se od redovnog unosa u sustav po nastanku promjene te od priprema redovnih godišnjih izvještaja o statusu provedbe Strateškog razvojnog programa na kraju svake godine koji će se prezentirati u siječnju svake godine za prethodnu godinu.

U svrhu praćenja provedbe uspostaviti će se sustav indikatora koji će se koristiti u svrhu ocjene stupnja implementacije razvojnih mjera. Interni tim će sudjelovati u internim periodičnim evaluacijama na kojima će se procijeniti ispunjenost ciljeva i indikatora. Ovisno o rezultatima interne evaluacije predložiti će se korekcije određenih mjera i aktivnosti. Za postupke provedbe interne evaluacije uobičajeno je angažirati i eksternog stručnjaka kako bi se dobila objektivnija procjena.

Po završetku provedbe Strateškog razvojnog programa provest će se finalna evaluacija kojom će se procijeniti u kojoj mjeri su realizirani projekti te koliko su pridonijeli ispunjenju zacrtanih ciljeva i vizije.

# USKLAĐENOST S DRUGIM STRATEŠKIM DOKUMENTIMA

---

Za provedbu strateškog razvojnog programa Općine Nuštar za petogodišnje razdoblje nužna je usklađenost sa strateškim ciljevima EU-a i relevantnim nacionalnim okvirom Republike Hrvatske. U nastavku su prikazani ključni strateški dokumenti višeg reda s kojima je usklađen Strateški razvojni program Općine Nuštar.

## *Europa 2020 - Europska strategija za pametan, održiv i uključiv rast*

Krovna strategija na razini Eu-a - Europa 2020. usmjerena je na stimuliranje pametnog, održivog i uključivog rasta kroz poticanje ulaganja u obrazovanje, inovacije, učinkovitije iskorištavanje resursa, obnovljive izvore energije te smanjenje siromaštva putem postizanja visoke zaposlenosti.

Strateški cilj 1 (SC1): Razvoj gospodarstva temeljen na resursima mikroregije usklađen je s strategijom Europa 2020. Mjere 1.2.1 Poduzetnička zona Dom i 1.2.2 Industrijska zona Vašarište indirektno pridonose cilju pametnog rasta. Kroz osiguravanje infrastrukture i poticaja poduzetnicima (kroz mjere 1.2.1 i 1.2.2), stvaraju se preduvjeti za povećano ulaganje u inovacije. Također mjere 1.1.1 Povećanje konkurentnosti poljoprivrednih djelatnosti i 1.1.3 Promocija okolišno održive proizvodnje pridonose pametnom rastu jer promoviraju oblik cjeloživotnog učenja i usavršavanja. Također mjere 1.1.1 i 1.1.3 pridonose cilju održivog rasta kroz povećanje konkurentnosti te učinkovitije korištenje okolišno održive poljoprivredne proizvodnje. SC1 je i usklađen s uključivim rastom jer pridonosi iskorištavanju radnog potencijala, to jest ostvarenju cilja da 75 % populacije bude zaposleno. Navedeno se ostvaruje kroz sve mjere SC1.

Strateški cilj 2 (SC2): Valorizacija i očuvanje kulturnih dobara te razvoj ruralnog turizma je također usklađen s strategijom Europa 2020. kroz cilj održivog rasta. Kroz mjere 2.2.1, 2.2.2, 2.2.3 (izgradnja biciklističkih staza) promiče se povećanje konkurentnosti turističkog sektora (što je jedna od smjernica inicijative "Industrijska politika za globalizacijsko doba) a posebice korištenje bicikla kao alternativnog oblika prijevoza koji pridonosi smanjenju emisija štetnih plinova. Također SC2 je indirektno usklađen i s ciljem uključivog rasta jer kroz svoje mjere pridonosi povećanju stopa zaposlenosti a samim tim i smanjenju siromaštva.

Strateški cilj 3 (SC3) Očuvanje prirodnih resursa i unaprjeđenje infrastrukture Općine je usklađeno s pametnim i održivim rastom. Mjera 3.1.1 Obnova i dogradnja predškolske ustanove u Nuštru i 3.1.2 Izgradnja predškolske ustanove u Ceriću direktno su orijentirane na razvoj obrazovanja, čime su usklađene s ciljem pametnog rasta. Kroz unaprjeđenje obrazovanja i ulazak u obrazovni program u ranijoj životnoj fazi pripomaže se smanjenju stopa osoba koja napuštaju obrazovni sustav u kasnijoj

fazi školovanja. Mjera 3.1.5 Obnova telefonske mreže ugradnjom svjetlovoda pridonosi razvoju informacijske i komunikacijske infrastrukture što povećava mogućnost inovacija. Mjera 3.2.3 Uvođenje LED rasvjete doprinosi učinkovitijom gospodarstvu i smanjenju emisije plinova što doprinosi održivom rastu.

### *Program ruralnog razvoja Republike Hrvatske za razdoblje 2014.-2020.*

Strateški razvojni program Općine Nuštar usklađen je s Programom ruralnog razvoja Republike Hrvatske za razdoblje 2014.-2020. (PRR). Svi ciljevi Strateškog razvojnog programa Općine usklađeni su s ciljevima i prioritetima PRR-a.

Strateški cilj 1: Razvoj gospodarstva temeljen na resursima mikroregije u skladu je s prioritetima 1, 2, 3 i 6. Mjera 1.1.1 Povećanje konkurentnosti poljoprivrednih djelatnosti je usklađena s prioritetom 1 PRR-a, jer će se kroz ovu mjeru poticati prijenos znanja putem edukacija što će u konačnosti imati za posljedicu povećanje konkurentnosti poljoprivredne djelatnosti.

Mjera 1.1.2 Projekt navodnjavanja poljoprivrednog zemljišta je usklađen s prioritetom 2 PRR-a: Jačanje isplativosti poljoprivrednog gospodarstva i konkurentnosti svih vrsta poljoprivrede u svim regijama te promicanje inovativnih poljoprivrednih tehnologija i održivog upravljanja šumama. Projekt navodnjavanja će stvoriti povoljne uvjete za razvoj isplativije i učinkovitije poljoprivredne proizvodnje.

Mjera 1.1.3 Promocija okolišno održive proizvodnje i M 1.1.4 Izgradnja zelene tržnice su usklađene s prioritetom 3 PRR-a: Promicanje organizacije lanca opskrbe hranom, uključujući preradu i plasiranje poljoprivrednih proizvoda na tržište, dobrobit životinja te upravljanje rizikom u poljoprivredi. Mjera 1.1.3 će pomoći boljoj organizaciji poljoprivrednika te će im se putem edukacija objasniti nove mogućnosti plasiranja poljoprivrednih proizvoda na tržište. Mjera 1.1.4 kreira novi oblik plasmana poljoprivrednih proizvoda.

Sve mjere SC1 indirektno pridonose prioritetu 6 PRR-a: Promicanje društvene uključenosti, suzbijanja siromaštva te gospodarskog razvoja u ruralnim područjima. Ove mjere pripomažu stvaranju atraktivnog okruženja za mlade i zadržavanju mladih kroz povećanje zaposlenosti. Također 1.2.1, 1.2.2 i 1.2.3 predstavljaju oblik potpore za poduzetništvo te su usmjerene na stvaranje novih radnih mjesta.

Strateški cilj 2: Valorizacija i očuvanje kulturnih dobara te razvoj ruralnog turizma je također indirektno usklađen s prioritetom 6 PRR-a: Promicanje društvene uključenosti te gospodarskog razvoja u ruralnim područjima. Kroz razvoj turističke ponude Općine (Prioritet 2.2) i stavljanja kulturno povijesnih dobara u gospodarsku funkciju (Prioritet 2.1) stvaraju se nova radna mjesta na području Općine što pridonosi suzbijanju siromaštva.

Strateški cilj 3: Očuvanje prirodnih resursa i unaprjeđenje infrastrukture Općine je usklađeno s prioritetima 4 i 6. Mjera 3.2.2 pošumljavanje uz poljske putove visoko kvalitetnim drvom je direktno usklađena s prioritetom 4 PRR-a: Obnavljanje, očuvanje i poboljšanje ekosustava povezanih s poljoprivredom i šumarstvom. Prioritet 3.1 Unaprjeđenje lokale infrastrukture indirektno pridonosi prioritetu 6 PRR-a: Promicanje društvene uključenosti, suzbijanja siromaštva te gospodarskog razvoja u ruralnim područjima.

### *Operativni program Konkurentnost i kohezija 2014.-2020*

Strateški razvojni program općine Nuštar usklađen je s operativnim programom konkurentnost i kohezija 2014.-2020. (OPKK). Svi strateški ciljevi Strateškog razvojnog programa usklađeni su s OPKK:

Strateški cilj 1: Razvoj gospodarstva temeljen na resursima mikroregije je usklađen s prioritetom 3 OPKK-a. Prioritet 1.2 poticanje poduzetništva na području Općine je direktno usklađen s prioritetnom osi 3 OPKK-a: Poslovna konkurentnost. Mjere 1.2.1 Poduzetnička zona Dom, 1.2.2 Industrijska zona Vašarište i 1.2.3 Stambeno poslovna zgrada na Trgu dr. Franje Tuđmana direktno pridonose ostvarenju specifičnog cilja 3a2 OPKK-a: Omogućavanje povoljnog okruženja za osnivanje i razvoj poduzeća. Ovim mjerama Općina se orijentira na osiguravanje i unaprjeđenje infrastrukture za osnivanje, razvoj i širenje poslovanja te promicanje poduzetništva.

Strateški cilj 2: Valorizacija i očuvanje kulturnih dobara te razvoj ruralnog turizma usklađen je sa prioritetnom osi 6 OPKK-a: Zaštita okoliša i održivost resursa. Mjere 2.1.1 Revitalizacija dvorca Khuen-Belassi direktno je usklađena sa specifičnim ciljem 6c1 OPKK-a: Povećanje zaposlenosti i turističkih izdataka kroz bolje upravljanje kulturnom baštinom. Revitalizacijom dvorca isti bi se koristio u svrhu razvoja turizma (otvaranje muzeja). Mjere 2.1.2, 2.1.3, 2.1.4, 2.1.5 su također usklađene s specifičnim ciljem 6c1 OPKK-a. Ove mjere također potiču korištenje kulturnih dobara u turističke svrhe, te bi trebale pridonijeti povećanju turističkih dolazaka i noćenja, te poticanju rasta lokalnih MSP-ova.

Strateški cilj 3: Očuvanje prirodnih resursa i unaprjeđenje infrastrukture Općine je usklađen s prioritetnim osima 2, 4 i 6 OPKK-a. Mjera 3.1.5 Obnova telefonske mreže ugradnjom svjetlovoda pridonosi ostvarenju prioritetne osi 2 OPKK-a: Korištenje informacijskih i komunikacijskih tehnologija; investicijskog prioriteta 2a. Ovom mjerom kućanstvima će se omogućiti kvalitetnija i brža internet usluga. Mjera 3.2.3 Uvođenje LED rasvjete je direktno usklađena sa specifičnim ciljem 4c4 OPKK-a: Povećanje učinkovitosti javne rasvjete. Od ove mjere se očekuje da donese uštede u potrošnji električne energije. Mjera 3.1.6 Izgradnja i unaprjeđenje vodoopskrbne mreže je direktno usklađena s specifičnim ciljem 6ii1 OPKK-a: Poboljšanje javnog vodoopskrbnog sustava u svrhu osiguranja kvalitete i sigurnosti opskrbe pitkom vodom. Ova mjera je usmjerena na osiguranju dovoljne količine kvalitetne pitke vode te na povećanja stope priključenosti stanovništva na javne sustave opskrbe pitkom vodom. Mjera 3.2.1 Izgradnja biološkog pročistača je usklađena sa

specifičnim ciljem 6ii2: Razvoj sustava prikupljanja i pročišćavanja otpadnih voda s ciljem doprinosa poboljšanju stanja voda.

### *Operativni program Učinkoviti ljudski potencijali 2014.-2020.*

Osnovni cilj Operativnog programa učinkoviti ljudski potencijali (OPULJP) je pridonijeti rastu zapošljavanja i jačanju socijalne kohezije u Hrvatskoj. Strateški razvojni program Općine Nuštar pružit će doprinos ostvarivanju ovih ciljeva usklađivanjem prioriteta Strategije s prioritetima koji su navedeni u Operativnom programu. Direktna usklađenost s OPULJP-om je postignuta kroz investicijski prioritet 10iii. Indirektna usklađenost s OPULJP-om se postiže kroz investicijske prioritete 8ii i 10ii.

Usklađenost s investicijskim prioritetom 10iii postiže se putem mjere 3.1.1 Obnova i dogradnja predškolske ustanove u Nuštru te 3.1.2 Izgradnja predškolske ustanove u Ceriću. Ovim mjerama se povećava uključenost djece u predškolsko obrazovanje.

Usklađenost s prioritetima 8ii se indirektno postiže putem P.1.1 Razvoj poljoprivredno-prerađivačke industrije i P.1.2 Poticanje poduzetništva na području Općine. Povećanje prihoda poljoprivrednih proizvođača, te otvaranje poduzetničkih zona doprinijeti će povećanju zapošljavanja nezaposlenih osoba, odnosno integraciju mladih na tržište rada.

Indirektna usklađenost s prioritetom 10iii se postiže i kroz mjere 1.1.1 Povećanje konkurentnosti poljoprivrednih djelatnosti; i 1.1.3 Promocija okolišno održive proizvodnje kojom se obavlja neformalno obrazovanje za osobe zainteresirane za poljoprivrednu proizvodnju.

### *Županijska razvojna strategija Vukovarsko-srijemske županije 2011.-2013.*

Razvojna strategija Vukovarsko-srijemske županije za razdoblje 2011.-2013. (RSVSŽ) predstavlja temeljni planski dokument za održivi društveno-gospodarski razvoj županije. U trenutku pisanja ovog dokumenta nije usvojena Županijska razvojna strategija Vukovarsko-srijemske županije do 2020. godine, te je stoga ovaj dokument usklađen s strateškim ciljevima/prioritetima Županijske razvojne strategija Vukovarsko-srijemske županije za razdoblje 2011.-2013.

Mjere 1.2.1 Poduzetnička zona Dom, 1.2.2 Industrijska zona Vašarište, 1.2.3 Stambeno poslovna zgrada na Trgu dr. Franje Tuđmana su usklađene s mjerom 1.2.1 RSVSŽ-a: Razvoj poduzetničke infrastrukture. Ovim mjerama poboljšati će uvjete za poslovanje poduzetnika i privlačenje ulaganja kroz razvoj poduzetničke infrastrukture.

Mjera 1.1.1 Povećanje konkurentnosti poljoprivrednih djelatnosti je usklađena s mjerom 1.2.3. RSVSŽ-a Poboljšanje financijskog okruženja. Kroz ovu mjeru će se

educirati poljoprivredni proizvođači o mogućnostima pripreme projekata za EU fondove i mogućnostima financiranja.

Mjere 1.1.1 Povećanje konkurentnosti poljoprivrednih djelatnosti i 1.1.3 Promocija okolišno održive proizvodnje su usklađene s mjerom 1.3.1. RSVSŽ-a. Promocija i uvođenje profitabilnijih načina proizvodnje. Ovim mjerama potaknut će se veća konkurentnost i profitabilnost poljoprivredno-prehrambene proizvodnje.

Mjera 1.1.3 Promocija okolišno održive proizvodnje je usklađena s mjerom 1.3.2 RSVSŽ-a Stvaranje robnih marki i poticanje prerade na poljoprivrednim gospodarstvima. Putem edukacija će se educirati poduzetnike o mogućnostima stvaranja robnih marki i zaštita izvornosti te zaštite zemljopisnog podrijetla.

Mjera 1.1.2 Projekt navodnjavanja poljoprivrednog zemljišta je usklađen s mjerom 3.2.3 RSVSŽ-a: Sanacija i izgradnja sustava navodnjavanja i melioracijske odvodnje. Ulaganje u infrastrukturu za navodnjavanje trebalo bi pridonijeti većoj konkurentnosti poljoprivredne proizvodnje.

Strateški cilj 2 Valorizacija i očuvanje kulturnih dobara te razvoj ruralnog turizma je usklađena s mjerom 1.4.3. RSVSŽ-a Razvoj turističkog sadržaja. Mjere SC2 su usmjerene na obnovu kulturnih dobara i stavljanje istih u turističku funkciju (M.2.1.1, M.2.1.2, M.2.1.3, M.2.1.4, M.2.1.5) te kreiranje novih turističkih sadržaja (M.2.2.1, M.2.2.2, M.2.2.3, M.2.2.4).

Također sve mjere SC2 Valorizacija i očuvanje kulturnih dobara te razvoj ruralnog turizma su usklađeni s mjerom 1.1.4 RSVSŽ-a: Obnova i izgradnja turističke infrastrukture. Ove mjere stvaraju preduvjete za daljnji razvoj turizma i podizanje ukupne razine turističke ponude.

Mjere 3.1.1 Obnova i dogradnja predškolske ustanove u Nuštru i 3.1.2 Izgradnja predškolske ustanove u Ceriću su usklađene s mjerom 2.1.1. RSVSŽ-a: Unapređenje predškolskog i osnovnoškolskog obrazovanja. Također mjere 3.1.1 i 3.1.2 su usklađene i s mjerom 2.1.4 RSVSŽ-a: Izgradnja, rekonstrukcija i opremanje objekata potrebnih za poboljšanje obrazovnog sustava.

Mjera 3.1.3 Obnavljanje lokalnih cesta je direktno usklađena s mjerom 3.1.1. RSVSŽ-a: Održavanje, izgradnja i modernizacija mreže javnih cesta. Ovom mjerom se povećava sigurnost u prometu te podiže kvaliteta prometne infrastrukture.

Mjera 3.1.6 Izgradnja i unaprjeđenje vodoopskrbne mreže i mjera 3.2.1 Izgradnja biološkog pročišćivača je usklađena s mjerom 3.2.1 Izgradnja, rekonstrukcija, obnova i održavanja sustava a vodoopskrbe, odvodnje i pročišćavanja.

Mjera 3.2.3 Uvođenje LED rasvjete je usklađeno s mjerom 3.3.3. RSVSŽ-a: Izgradnja, održavanje i unapređenje elektroprijenosne mreže te sustava javne rasvjete. Ova mjera će dovesti do učinkovitijeg vođenja i održavanja sustava rasvjete.



Mjere prioriteta 2.1 Valorizacija i očuvanje kulturnih dobara (M.2.1.1, M.2.1.2, M.2.1.3, M.2.1.4, M.2.1.5) su usklađene s mjerom 4.3.2. Očuvanje i korištenje kulturne baštine u funkciji razvoja lokalne zajednice.

Mjera 3.1.4 ŠRC Dvorac je usklađena s mjerom 4.4.1. RSVSŽ-a: Izgradnja, adaptacija i opremanje sportskih objekata. Ovom mjerom će se lokalnoj zajednici ponuditi bolje uvjete za bavljenje sportom i rekreacijom.

### *Strategija razvoja poduzetništva za razdoblje 2013.-2020.*

Ova Strategija je direktno usklađena s općim ciljem Strategije razvoja poduzetništva: Povećanje konkurentnosti malog gospodarstva u Hrvatskoj. Mjere 1.1.1 Povećanje konkurentnosti poljoprivrednih djelatnosti, M.1.1.3 Promocija okolišno održive proizvodnje usklađene su sa Strateškim ciljem 1. strategije razvoja poduzetništva: Unapređenje ekonomske uspješnosti maloga gospodarstva u sektorima poljoprivredno-prerađivačke industrije.

Mjerama 1.2.1 poduzetnička zona Dom, M.1.2.2 Industrijska zona Vašarište i M.1.2.3 Stambeno poslovna zgrada na Trgu dr. Franje Tuđmana se stvaraju uvjeti za otvaranje novih poduzeća te za jačanje poduzetništva na prostoru Općine. Navedene mjere su usklađene sa Strateškim ciljem 3 SRP-a: Pružanje potpore osnivanju novih poduzeća, povećanje broja aktivnih poduzeća i jačanje institucija koje pružaju potporu poduzetnicima kako bi se na taj način pridonijelo ravnomjernijem i uravnoteženom razvoju hrvatskih regija.

### *Strategija razvoja turizma Republike Hrvatske do 2020.*

Strateški ciljevi Općine Nuštar povezani su sa ciljevima Strategije razvoja turizma Republike Hrvatske do 2020. godine. Strategija razvoja turizma Republike Hrvatske do 2020. za glavni strateški cilj ima povećanje atraktivnosti i konkurentnosti hrvatskog turizma do 2020. godine, što će rezultirati ulaskom u vodećih 20 turističkih destinacija u svijetu po konkurentnosti. Prioritet 2.2 Razvoj ruralnog turizma direktno pridonosi strateškim ciljevima turističkog razvoja: nova zapošljavanja u turizmu, investicije i povećanje turističke potrošnje. U Strategiji razvoja turizma cikloturizam je naveden kao oblik turizma s izraženom perspektivom razvoja. Također Prioritet 2.1 Valorizacija i očuvanje kulturnih dobara je usklađen s strateškim ciljevima turističkog razvoja.

# RAZVOJNE MJERE

---

## Nuštar

# Povećanje konkurentnosti poljoprivrednih djelatnosti

**Datum:27.02.2017**

Osnovni podatci		
1.	Projektni prijedlog	poljoprivredni proizvodi
2.	Gospodarska kategorija	poljoprivreda
3.	Vrsta ulaganja	ostala imovina
4.	Korisiti od ulaganja	javne potrebe
5.	Razina značaja	lokalni značaj
6.	Procjenjena vrijednost	800.000,00 kn

7. Opis projekta
<p>Ovim projektom cilj je osigurati dugoročnu održivost i stabilnost poslovanja lokalnih poljoprivrednika. Konkurentnost poljoprivredne djelatnosti s područja Općine bi se postigla kroz modernizaciju a ovim projektom predviđena je i edukacija dionika o korištenju suvremenih marketinških alata.</p>

## Nuštar

# Projekt navodnjavanja poljoprivrednog zemljišta

**Datum:27.02.2017**

Osnovni podatci		
1.	Projektni prijedlog	program navodnjavanja poljoprivrednih površina
2.	Gospodarska kategorija	poljoprivreda
3.	Vrsta ulaganja	ulaganje u zemljište
4.	Korisiti od ulaganja	javne potrebe
5.	Razina značaja	lokalni značaj
6.	Procjenjena vrijednost	3.000.000,00 kn

7. Opis projekta
<p>Na području Općine Nuštar nema izgrađenog sustava navodnjavanja poljoprivrednih zemljišta, a županijskim planom je predviđena površina između vodotoka Henrikovac i Kervež za navodnjavanje. Ovim projektom će se uspostaviti program navodnjavanja poljoprivrednih površina na području Općine Nuštar.</p>

## Nuštar

# Promocija okolišno održive poljoprivredne proizvodnje

**Datum:27.02.2017**

Osnovni podatci		
1.	Projektni prijedlog	poljoprivredni proizvodi
2.	Gospodarska kategorija	poljoprivreda
3.	Vrsta ulaganja	ostala imovina
4.	Korisiti od ulaganja	javne potrebe
5.	Razina značaja	lokalni značaj
6.	Procjenjena vrijednost	50.000,00 kn

7. Opis projekta
<p>Promocija okolišno održive poljoprivredne proizvodnje će doprinijeti povećanju opće razine edukacije i informiranosti o ekološkoj proizvodnji. Poljoprivrednike će se educirati i upoznati s novim tehnologijama te primjerima dobre prakse. Ovim će se povećati kvaliteta proizvoda.</p>

## Nuštar

# Izgradnja zelene tržnice

**Datum:27.02.2017**

Osnovni podatci		
1.	Projektни prijedlog	tržnica
2.	Gospodarska kategorija	poljoprivreda
3.	Vrsta ulaganja	ostala imovina
4.	Korisiti od ulaganja	javne potrebe
5.	Razina značaja	lokalni značaj
6.	Procjenjena vrijednost	300.000,00 kn

7. Opis projekta
<p>Projektom izgradnje zelene tržnice će se osigurati adekvatan prostor za tržnicu gdje će lokalni OPG-ovi imali priliku ponuditi svoje proizvode.</p>

## Nuštar

# Poduzetnička zona Dom

**Datum:27.02.2017**

Osnovni podatci		
1.	Projektni prijedlog	poduzetnička zona
2.	Gospodarska kategorija	gospodarstvo
3.	Vrsta ulaganja	ostala imovina
4.	Korisiti od ulaganja	javne potrebe
5.	Razina značaja	lokalni značaj
6.	Procjenjena vrijednost	4.000.000,00 kn

7. Opis projekta
Izgradnja poduzetničke zone Dom čime će se potaknuti razvoj poduzetništva na području Općine te pridonijeti cilju razvoja gospodarstva temeljenog na resursima mikroregije.



## Nuštar

# Industrijska zona Vašarište

**Datum:27.02.2017**

Osnovni podatci		
1.	Projektni prijedlog	industrijska zona
2.	Gospodarska kategorija	gospodarstvo
3.	Vrsta ulaganja	ulaganje u objekt
4.	Korisiti od ulaganja	javne potrebe
5.	Razina značaja	lokalni značaj
6.	Procjenjena vrijednost	15.000.000,00 kn

7. Opis projekta
Izgradnja industrijske zone Vašarište čime će se potaknuti razvoj industrije na području Općine te pridonijeti cilju razvoja gospodarstva temeljenog na resursima mikroregije.

## Nuštar

# Stambeno poslovna zgrada na Trgu dr. Franje Tuđmana

**Datum:27.02.2017**

Osnovni podatci		
1.	Projektni prijedlog	novi unos
2.	Gospodarska kategorija	gospodarstvo
3.	Vrsta ulaganja	ulaganje u objekt
4.	Korisiti od ulaganja	javne potrebe
5.	Razina značaja	lokalni značaj
6.	Procjenjena vrijednost	4.000.000,00 kn

7. Opis projekta
<p>Predmet projekta je stambeno - poslovna zgrada te parking zona kao sastavni dio Trga dr. Franje Tuđmana koje svojim položajem ne narušavaju funkcionalnost i izgled Trga. Trg zauzima najveću površinu predmetnih čestica i nalazi se na samom raskrižju ulica Hr. branitelja i Križnog puta te tako otvara prostor samog centra sela Nuštar. Zbog svog položaja vidno je uočljiv svakom prolazniku koji mora proći kroz selo. Sam trg sastoji se od nekoliko cjelina koje ga čine prostranim i vizualno privlačnim.</p>

## Nuštar

# Revitalizacija dvorca Khuen-Belassi

**Datum:27.02.2017**

Osnovni podatci		
1.	Projektni prijedlog	kulturna baština
2.	Gospodarska kategorija	društvena infrastruktura
3.	Vrsta ulaganja	ulaganje u objekt
4.	Korisiti od ulaganja	javne potrebe
5.	Razina značaja	lokalni značaj
6.	Procjenjena vrijednost	300.000.000,00 kn

7. Opis projekta
<p>Kao jedan od pokretača nuštarskog turizma označen je projekt revitalizacije Dvorca Khuen-Belassy u smislu prenamjene u lovački hotel i muzej. Zgrade dvorca čine veliki dvorac, mali dvorac i gospodarske zgrade. Osim sadržaja lovačkog hotela, planira se i smještaj muzeja koji bi uz teme lovstva izlagao i arheološke nalaze iz doba Avara, nađene u perivoju dvorca te povijest, tradiciju i kulturu Općine Nuštar.</p>

## Nuštar

# Izrada glavnog projekta Dvor

**Datum:27.02.2017**

Osnovni podatci		
1.	Projektni prijedlog	kulturna baština
2.	Gospodarska kategorija	turizam
3.	Vrsta ulaganja	ulaganje u objekt
4.	Korisiti od ulaganja	javne potrebe
5.	Razina značaja	lokalni značaj
6.	Procjenjena vrijednost	1.000.000,00 kn

7. Opis projekta
<p>Kompleks dvorca s parkom smješten je na maloj uzvisini uz cestu Vinkovci - Vukovar. Čini ga centralna, uvučena, jednokatna zgrada, pravokutnog tlocrta, s trijemovima na tri strane u prizemlju i galerijom na prvom katu. Na galeriju se s istočne strane nadovezuje dvorska kapela, a sa zapadne jednokatnica kasnobaroknoga podrijetla, pravokutnog tlocrta. Dvorac s kapelom građen je u 18.st. (1729.), djelomično od kamena stare župne crkve u baroknom stilu. Dvorcu pripada niz gospodarskih zgrada po cijeloj parceli. Park u engleskom stilu bio je bogat raznim vrstama drveća. Dvorac i kapelu gradio je grof Gosseou, posljednji vlasnik Khuen Belassy. Ovom mjerom će se osigurati sredstva za izradu glavnog projekta, kao preduvjet za izradu izvedbenog projekta te kompletiranje obnove dvorca.</p>

## Nuštar

# Obnova Crkve svetog Georgija u Marincima

**Datum:27.02.2017**

Osnovni podatci		
1.	Projektni prijedlog	kulturna baština
2.	Gospodarska kategorija	društvena infrastruktura
3.	Vrsta ulaganja	ulaganje u objekt
4.	Korisiti od ulaganja	javne potrebe
5.	Razina značaja	lokalni značaj
6.	Procjenjena vrijednost	800.000,00 kn

7. Opis projekta
<p>Crkva svetog Georgija u Marincima je na popisu zaštićenih kulturnih dobara (registarski broj Z-5174). Crkva je sagrađena 1758. na uzvišici sela u duhu kasnog baroka kao jednobrodna građevina s poligonalnom apsidom i rizalitno istaknutim zvonikom uz glavno pročelje. Zvonik iz 1808. g. ukrašavaju lezene, pilastri, polukružni prozori, ovulus i oslikane niše. Klasicistički zabat stepenasto je oblikovan. Nad lađom je drveni bačvasti svod, a svetište je zasvedeno polukupolom. U proskomidiji je oslikana kompozicija Žrtvoprinošenje Hristovo. Ikonostas i ikone su iz 18. i 19. st. Projektom će se osigurati sredstva za izradu projekta obnove kao i za samu obnovu.</p>

## Nuštar

# Istraživanje i prezentacija arheološke lokacije Zverinjak

**Datum:27.02.2017**

Osnovni podatci		
1.	Projektni prijedlog	kulturna baština
2.	Gospodarska kategorija	društvena infrastruktura
3.	Vrsta ulaganja	ostala imovina
4.	Korisiti od ulaganja	javne potrebe
5.	Razina značaja	lokalni značaj
6.	Procjenjena vrijednost	2.000.000,00 kn

7. Opis projekta
<p>Sjeverozapadno od Nuštra, na toponimu Zverinjak, nalazi se elipsoidno uzvišenje okruženo starim isušenim rukavcem Vuke. Po površini Zverinjaka nađeni su ulomci sopotske keramike. Zverinjak je zaštićeno kulturno dobro (registarski broj Z-6091). Lokalitet ima znanstveni, kulturni i odgojno - obrazovni značaj jer dosadašnji nalazi govore u prilog postojanju znatnog potencijala za buduće izučavanje, prezentaciju i korištenje. Projektom će se dodatno istražiti područje te osmisliti koncept za prezentaciju i korištenje u turističke svrhe.</p>

## Nuštar

# Obnavljanje crkve sv. Ane

**Datum:27.02.2017**

Osnovni podatci		
1.	Projektni prijedlog	kulturna baština
2.	Gospodarska kategorija	društvena infrastruktura
3.	Vrsta ulaganja	ulaganje u objekt
4.	Korisiti od ulaganja	javne potrebe
5.	Razina značaja	lokalni značaj
6.	Procjenjena vrijednost	1.000.000,00 kn

7. Opis projekta
Nalazi se na mjestu nekadašnje crkve i samostana sv. Duha. Građena je 1726., a gradila ju je obitelj grofova Khuen Belasi. Danas je ruševina potrebno je izvršiti arheološka iskopanja i obnovu.



## Nuštar

# Biciklistička staza Nuštar-Vinkovci

**Datum:27.02.2017**

Osnovni podatci		
1.	Projektni prijedlog	biciklistička staza
2.	Gospodarska kategorija	društvena infrastruktura
3.	Vrsta ulaganja	ostala imovina
4.	Korisiti od ulaganja	javne potrebe
5.	Razina značaja	lokalni značaj
6.	Procjenjena vrijednost	2.500.000,00 kn

7. Opis projekta
Projekt uređenja biciklističke staze Nuštar-Vinkovci kojim će se stvoriti preduvjeti za razvoj ruralnog turizma.

## Nuštar

# Biciklistička staza Nuštar-Marinci-Bogdanovci

**Datum:27.02.2017**

Osnovni podatci		
1.	Projektni prijedlog	biciklistička staza
2.	Gospodarska kategorija	društvena infrastruktura
3.	Vrsta ulaganja	ostala imovina
4.	Korisiti od ulaganja	javne potrebe
5.	Razina značaja	lokalni značaj
6.	Procjenjena vrijednost	5.000.000,00 kn

7. Opis projekta
Projekt uređenja biciklističke staze Nuštar-Marinci-Bogdanovci kojim će se stvoriti preduvjeti za razvoj ruralnog turizma.

## Nuštar

# Biciklistička staza Cerić-Vinkovci

**Datum:27.02.2017**

Osnovni podatci		
1.	Projektni prijedlog	biciklistička staza
2.	Gospodarska kategorija	društvena infrastruktura
3.	Vrsta ulaganja	ostala imovina
4.	Korisiti od ulaganja	javne potrebe
5.	Razina značaja	lokalni značaj
6.	Procjenjena vrijednost	1.000.000,00 kn

7. Opis projekta
Projekt uređenja biciklističke staze Cerić-Vinkovci kojim će se stvoriti preduvjeti za razvoj ruralnog turizma.

## Nuštar

# ŠRC ribara-lovački dom

**Datum:27.02.2017**

Osnovni podatci		
1.	Projektни prijedlog	formiranje zadruga, centara i različitih oblika udruživanja u ribarstvu
2.	Gospodarska kategorija	društvena infrastruktura
3.	Vrsta ulaganja	ulaganje u objekt
4.	Korisiti od ulaganja	javne potrebe
5.	Razina značaja	lokalni značaj
6.	Procjenjena vrijednost	5.000.000,00 kn

7. Opis projekta
<p>Projekt izgradnje lovačkog doma s popratnim sadržajima predstavlja mjesto druženja lovaca, njihovih obitelji i prijatelja. Sastoji se od centralnog prostora i pomoćnih prostora u prizemlju i spavaćih soba u potkrovlju. U arhitektonskom projektiranju vanjskog uređenja objekta korišteni su autohtoni materijali (opeka, crijep) sa vizualnim naglaskom na slavonsku arhitekturu. U blizini objekta smještena je sojenica koja će biti u funkciji centralnog objekta, športski tereni, streljana za glinene golubove i parking za posjetioce. Zbog kosog terena projektiran je polu ukopani podrum iznad kojeg je smještena terasa sa prekrasnim pogledom na ribnjak u nekadašnjem vlasništvu nuštarskog grofa.</p>

## Nuštar

# Obnova i dogradnja predškolske ustanove u Nuštru

**Datum:27.02.2017**

Osnovni podatci		
1.	Projektni prijedlog	dječji vrtić s programom za djecu predškolske dobi s teškoćama u razvoju
2.	Gospodarska kategorija	društvena infrastruktura
3.	Vrsta ulaganja	ostala imovina
4.	Korisiti od ulaganja	javne potrebe
5.	Razina značaja	lokalni značaj
6.	Procjenjena vrijednost	1.000.000,00 kn

7. Opis projekta
Projekt obnove i dogradnje predškolske ustanove u Nuštru za potrebe dječjeg vrtića "Vrtuljak" Nuštar.

## Nuštar

# Izgradnja predškolske ustanove u Ceriću

**Datum:27.02.2017**

Osnovni podatci		
1.	Projektni prijedlog	predškolski odgoj
2.	Gospodarska kategorija	društvena infrastruktura
3.	Vrsta ulaganja	ostala imovina
4.	Korisiti od ulaganja	javne potrebe
5.	Razina značaja	lokalni značaj
6.	Procjenjena vrijednost	1.000.000,00 kn

7. Opis projekta
Projekt izgradnje prostora i uspostavljanje ustanove za održavanje predškolskog odgoja u Ceriću.

## Nuštar

# Obnavljanje lokalnih cesta

**Datum:27.02.2017**

Osnovni podatci		
1.	Projektni prijedlog	lokalna cesta
2.	Gospodarska kategorija	ceste
3.	Vrsta ulaganja	ostala imovina
4.	Korisiti od ulaganja	javne potrebe
5.	Razina značaja	lokalni značaj
6.	Procjenjena vrijednost	60.000.000,00 kn

7. Opis projekta
<p>Ovim projektom će se obnoviti i podignuti razina kvalitete lokalnih cesta čime će se unaprijediti prometna infrastruktura na području Općine. Projekt prema visini investicije spada pod projekte kapitalne vrijednosti.</p>



## Nuštar

## ŠRC Dvorac

**Datum:27.02.2017**

Osnovni podatci		
1.	Projektni prijedlog	sportsko-rekreacijski centar
2.	Gospodarska kategorija	društvena infrastruktura
3.	Vrsta ulaganja	ostala imovina
4.	Korisiti od ulaganja	javne potrebe
5.	Razina značaja	lokalni značaj
6.	Procjenjena vrijednost	4.000.000,00 kn

7. Opis projekta
<p>Sklop sportsko - rekreacijske namjene, koja se sastoji od zgrade stadiona, tribina, nogometnog igrališta i pomoćnog nogometnog igrališta. Osnovne karakteristike projekta su integracija velikog programskog zadatka u urbanu strukturu SRC Nuštar sa ciljem da se okoliš što manje narušavaju urbane datosti okoliša i okolne gradnje. Lokacija: Nuštar, Ulica Vatroslava Lisinskog i Petra Zrinskog.</p>

## Nuštar

# Obnova telefonske mreže ugradnjom svjetlovoda

**Datum:27.02.2017**

Osnovni podatci		
1.	Projektni prijedlog	elektronička komunikacijska infrastruktura
2.	Gospodarska kategorija	elektroničke komunikacije
3.	Vrsta ulaganja	ostala imovina
4.	Korisiti od ulaganja	javne potrebe
5.	Razina značaja	lokalni značaj
6.	Procjenjena vrijednost	2.000.000,00 kn

7. Opis projekta
<p>Projekt obnove telefonske mreže ugradnjom svjetlovoda predstavlja izuzetno važan projekt jer mogućnost brze komunikacije je osnovni preduvjet za ekonomski i društveni prosperitet područja.</p>

## Nuštar

# Izgradnja i unaprjeđenje vodoopskrbne mreže

**Datum:27.02.2017**

Osnovni podatci		
1.	Projektni prijedlog	lokalni vodovod
2.	Gospodarska kategorija	vode
3.	Vrsta ulaganja	ostala imovina
4.	Korisiti od ulaganja	javne potrebe
5.	Razina značaja	lokalni značaj
6.	Procjenjena vrijednost	1.500.000,00 kn

7. Opis projekta
<p>Sva tri naselja iz sastava Općine Nuštar imaju izgrađen vodoopskrbni sustav koji je spojen na Vinkovački vodoopskrbni sustav, a za održavanje istog odgovorna je tvrtka Vinkovački vodovod i kanalizacije d.o.o. Naselje Nuštar nema dovoljnu količinu vode, a dok se ne izgradi vodosprema koristi se i voda iz bunara. Marinci su i dalje spojeni na bunar dok se ne završi projekt regionalnog vodovoda do Marinaca. Implementiranjem projekta izgradnje i unaprjeđenja vodoopskrbne mreže uklonit će se problem vodoopskrbe za naselja Općine Nuštar.</p>

## Nuštar

# Izgradnja biološkog pročištača

**Datum:27.02.2017**

Osnovni podatci		
1.	Projektni prijedlog	pročištač otpadnih voda
2.	Gospodarska kategorija	komunalna infrastruktura
3.	Vrsta ulaganja	ostala imovina
4.	Korisiti od ulaganja	javne potrebe
5.	Razina značaja	lokalni značaj
6.	Procjenjena vrijednost	1.000.000,00 kn

7. Opis projekta
<p>U Nuštru i Ceriću je završena kanalizacijska mreža te je u funkciji, a operator sustava je Vinkovački vodovod i kanalizacija d.o.o. Duljina sustava odvodnje na dan 31.12. 2015. godine je iznosila 31.461 metar. Izveden je dio kolektorske mreže profila Ø 120 cm pravcem zapad-istok do kraja naselja, te dio vodova na izgradnji uređaja za pročišćavanje Nuštar (kao dio 1. faze izgradnje uređaja). Planirani kapacitet uređaja je 6.000 ES i obuhvaća mehaničku i biološku obradu otpadne vode prije upuštanja u recipijent - rijeku Vuku. Prva faza izgradnje uređaja kapacitirana je na 4.000 ES i obuhvaća mehaničku obradu ukupne otpadne vode te dio biološke obrade (izvedba biološke lagune bez aeracije). Ovim projektom će staviti u funkciju biološki pročištač koji će zamijeniti trenutno instalirani mehanički pročištač.</p>

## Nuštar

# Pošumljavanje uz poljske putove visoko kvalitetnim drvom

**Datum:27.02.2017**

Osnovni podatci		
1.	Projektni prijedlog	rasadnici u šumarstvu
2.	Gospodarska kategorija	šume
3.	Vrsta ulaganja	ostala imovina
4.	Korisiti od ulaganja	javne potrebe
5.	Razina značaja	lokalni značaj
6.	Procjenjena vrijednost	1.500.000,00 kn

7. Opis projekta
<p>Projekt koji će pridonijeti obnovi prirodnih resursa i očuvanju okoliša je pošumljavanje uz poljske putove visoko kvalitetnim drvom.</p>

## Nuštar

# Uvođenje LED rasvjete

**Datum:27.02.2017**

Osnovni podatci		
1.	Projektni prijedlog	ulična rasvjeta
2.	Gospodarska kategorija	komunalna infrastruktura
3.	Vrsta ulaganja	ostala imovina
4.	Korisiti od ulaganja	javne potrebe
5.	Razina značaja	lokalni značaj
6.	Procjenjena vrijednost	3.000.000,00 kn

7. Opis projekta
<p>U održavanju javne rasvjete najveći trošak predstavlja trošak energije koji ima prosječan udio od 81,67 % u ukupnim troškovima održavanja javne rasvjete. Uvođenje LED rasvjete će donijeti financijske uštede ali i koristi za okoliš.</p>

# POPIS TABLICA

---

Tablica 1 Struktura stanovništva Općine Nuštar prema spolu i starosti.....	12
Tablica 2 Trgovačka društva na području Općine Nuštar u razdoblju od 2011. do 2015. godine. ....	17
Tablica 3 Trgovačka društva prema pravno ustrojbenom obliku .....	17
Tablica 4 Struktura djelatnosti trgovačkih društava na području Općine Nuštar od 2011. do 2015. godine prema NKD klasifikaciji 2007. ....	18
Tablica 5 Broj obrta na području općine Nuštar .....	18
Tablica 6 Zadruga s područja Općine Nuštar .....	20
Tablica 7 Gospodarske zone na području Općine Nuštar.....	20
Tablica 8 Broj poljoprivrednih gospodarstava i ARKOD parcela prema grupama s obzirom na ukupnu površinu ARKOD parcela (ha) poljoprivrednika po naseljima na području Općine Nuštar na dan 31. prosinca 2015. godine .....	23
Tablica 9 Broj poljoprivrednih gospodarstava prema tipu nositelja na području općine Nuštar i Vukovarsko-srijemske županije na dan 14. prosinca 2015. godine	24
Tablica 10 Školska sprema nositelja / odgovorne osobe na dan 14. prosinca 2015. godine .....	24
Tablica 11 Podaci o ARKOD parcelama prema vrstama uporabe poljoprivrednog zemljišta na području Općine Nuštar na dan 31. prosinca 2015. godine .....	25
Tablica 12 Poljoprivredne površine u Općini Nuštar prema vrstama kultura koje se na njima uzgajaju na dan 14. prosinca 2015. godine .....	26
Tablica 13 Brojno stanje domaćih životinja u Općini Nuštar i VSŽ na dan 31.12.2015. godine .....	27
Tablica 14. Broj košnica i broj PG-ova za uzgoj pčela na području Općine Nuštar i Vukovarsko-srijemske županije .....	28
Tablica 15 Najzastupljenije vrste drveća po zalihama na području Općine Nuštar	28
Tablica 16 Zaposleno stanovništvo općine Nuštar prema starosti i položaju u zaposlenju, 2011. godina .....	34
Tablica 17 Zaposleno stanovništvo Općine Nuštar prema područjima djelatnosti, starosti i spolu, Popis stanovništva 2011. godine .....	35
Tablica 18 Izvori financiranja za život stanovnika na području Općine Nuštar.....	37
Tablica 19 Sredstva općinskog proračuna izdvojena za socijalnu skrb po godinama (u kn) .....	41
Tablica 20 Proračunska sredstva općine Nuštar za financiranje predškolskog odgoja u razdoblju od 2013. do 2016. godine (u kn) .....	43
Tablica 21 Proračunska sredstva Općine Nuštar utrošena na tekuće i kapitalne donacije osnovnoškolskom obrazovanju (u kn) .....	45
Tablica 22 Broj studenata koji su diplomirali/završili sveučilišni ili stručni studij prema prebivalištu (Općina Nuštar) i skupinama visokih učilišta .....	45
Tablica 23 Popis kulturnih dobara u Općini Nuštar .....	48
Tablica 24 Proračunska sredstva Općine Nuštar za financiranje djelatnosti knjižničarstva u razdoblju od 2013. do 2016. godine (u kn).....	49
Tablica 25 Proračunska sredstva općine Nuštar za financiranje manifestacije Dani obrane i Dani Općine Nuštar u razdoblju od 2013. do 2016. godine (u kn) .....	51
Tablica 26 Proračunska sredstva Općine Nuštar utrošena na tekuće donacije sportskim udrugama i kapitalna ulaganja u sportske objekte u razdoblju od 2013. do 2016. godine (u kn) .....	52
Tablica 27 Broj stanovnika prema vjerskoj pripadnosti 2011. godine .....	53
Tablica 28 Proračunska sredstva Općine Nuštar utrošena na tekuće donacije DVD-u Nuštar u razdoblju od 2013. do 2016. godine (u kn) .....	58



<i>Tablica 29 Stanovanje i javne zgrade u Vukovarsko-srijemskoj županiji i Općini Nuštar.....</i>	<i>58</i>
<i>Tablica 30 Privatna kućanstva prema broju članova, popis 2011. godine .....</i>	<i>59</i>
<i>Tablica 31 Količine prikupljenog otpada na području Općine Nuštar u razdoblju od 2012. do 2013. godine.....</i>	<i>60</i>
<i>Tablica 32 Proračunska sredstva Općine Nuštar utrošena na iznošenje i odvoz smeća te nabavku materijalne imovine za zaštitu okoliša u razdoblju od 2013. do 2016. godine (u kn) .....</i>	<i>61</i>
<i>Tablica 33 Prometna infrastruktura Općine Nuštar .....</i>	<i>63</i>
<i>Tablica 34 Potrošnja električne energije, na području Općine Nuštar, prema vrsti potrošača.....</i>	<i>66</i>
<i>Tablica 35 Proračunska sredstva Općine Nuštar za financiranje javne rasvjete od 2013. do 2016. godine (u kn).....</i>	<i>66</i>
<i>Tablica 36 Proračunska sredstva Općine Nuštar utrošena na izgradnju vodovodne mreže u razdoblju od 2013. do 2016. godine (u kn) .....</i>	<i>69</i>
<i>Tablica 37 Proračunska sredstva Općine Nuštar utrošena na izgradnju sustava odvodnje u razdoblju od 2013. do 2016. godine (u kn) .....</i>	<i>70</i>
<i>Tablica 38 Proračunska sredstva Općine Nuštar za financiranje održavanja javnih površina od 2013. do 2016. godine (u kn) .....</i>	<i>71</i>
<i>Tablica 39 Trgovačka društva s vlasničkim udjelom Općine Nuštar .....</i>	<i>75</i>
<i>Tablica 40 Ustanove s vlasničkim udjelom Općine Nuštar .....</i>	<i>75</i>

## POPIS SLIKA

---

<i>Slika 1 Prostorni smještaj općine Nuštar i Vukovarsko-srijemske županije na karti Republike Hrvatske .....</i>	<i>5</i>
<i>Slika 2 Prostorni plan Općine Nuštar.....</i>	<i>7</i>
<i>Slika 3 Posljedice agresije na Nuštar .....</i>	<i>10</i>
<i>Slika 4 Dvorac Khuen-Belassy .....</i>	<i>29</i>
<i>Slika 5 Državno lovište XVI/4 Dubrave.....</i>	<i>30</i>
<i>Slika 6 Županijsko lovište XVI/131 Zverinjak .....</i>	<i>31</i>
<i>Slika 7 Županijsko lovište XVI/134 Cerić .....</i>	<i>31</i>
<i>Slika 8 Županijsko lovište XVI/135 Grabik .....</i>	<i>32</i>
<i>Slika 9 Mreža društvenih djelatnosti na području Općine Nuštar .....</i>	<i>40</i>
<i>Slika 10 Dom za psihički bolesne odrasle osobe Nuštar .....</i>	<i>42</i>
<i>Slika 11 Arheološko nalazište „Dvorac Khuen-Belassy“ .....</i>	<i>46</i>
<i>Slika 12 Toponim Zverinjak u Nuštru .....</i>	<i>47</i>
<i>Slika 13 Dvorac Khuen-Belassy, Križni put 4.....</i>	<i>47</i>
<i>Slika 14 Crkva sv. Georgija u Marincima .....</i>	<i>48</i>
<i>Slika 15 Zgrada Narodne knjižnice i čitaonice sv. Benedikt u Nuštru .....</i>	<i>49</i>
<i>Slika 16 Dani obrane i Dani Općine Nuštar .....</i>	<i>50</i>
<i>Slika 17 Dan pobjede u Nuštru (malogometni turnir i grahijada) .....</i>	<i>51</i>
<i>Slika 18 Župna crkva Duha Svetoga u Nuštru (1. slika); Crkva sv. Katarine u filijali Cerić (2. slika).....</i>	<i>54</i>
<i>Slika 19 Crkva Male Gospe u filijali Marinci .....</i>	<i>54</i>
<i>Slika 20 Ruševine crkve sv. Ane.....</i>	<i>55</i>
<i>Slika 21 Crkva sv. Križa (1. slika); Kapelica sv. Florijana na groblju u Nuštru (2. slika) .....</i>	<i>55</i>
<i>Slika 22 Vatrogasni dom DVD-a Nuštar.....</i>	<i>57</i>
<i>Slika 23 Prikaz podataka o korištenju brzine nepokretnog širokopojasnog pristupa kućanstava na području Općine Nuštar .....</i>	<i>65</i>
<i>Slika 24 Zastava Općine Nuštar .....</i>	<i>73</i>
<i>Slika 25 Zaduženja za implementaciju .....</i>	<i>89</i>

# POPIS GRAFIKONA

---

Grafikon 1 Kretanje ukupnog broja stanovnika Općine Nuštar od 1857.do 2011.godine .....	11
Grafikon 2 Struktura stanovništva Općine Nuštar prema narodnosti .....	13
Grafikon 3 Ukupan broj stanovnika Općine Nuštar po naseljima prema popisu stanovništva iz 2001. i 2011. godine .....	14
Grafikon 4 Migracijska obilježja stanovništva Općine Nuštar.....	14
Grafikon 5 Doseljeno i odseljeno stanovništvo na području Općine Nuštar od 2001. do 2013. g. ....	15
Grafikon 6 Prirodno kretanje stanovništva Općine Nuštar .....	15
Grafikon 7. Struktura trgovačkih društava u 2015. godini prema području NKD-a na području Općine Nuštar .....	16
Grafikon 8 Djelatnosti registriranih obrta na području Općine Nuštar .....	19
Grafikon 9 Najzastupljenije ratarske kulture u Općini Nuštar.....	25
Grafikon 10 Udio PG-ova prema djelatnosti uzgoja (1. pita) i udio broja grla (2. pita) u Općini Nuštar .....	28
Grafikon 11 Nezaposleno stanovništvo Općine Nuštar od 2011. do 2015. godine...	36
Grafikon 12 Nezaposleno stanovništvo Općine Nuštar prema razini obrazovanja po godinama .....	37
Grafikon 13 Osiguranici na području Općine Nuštar .....	38
Grafikon 14 Korisnici mirovina na području Općine Nuštar u razdoblju od 2013.-2015. ....	39
Grafikon 15 Broj zaposlenika i upisanih učenika Osnovne škole Zrinskih od 2011. do 2015.godine .....	44
Grafikon 16 Broj i vrsta vatrogasnih intervencija na području Općine Nuštar .....	57
Grafikon 17 Broj i vrsta registriranih vozila na području Općine Nuštar .....	64
Grafikon 18 Broj spojenih kućanstava na sustav odvodnje i pročišćavanja otpadnih voda na području Općine Nuštar .....	70
Grafikon 19 Broj udruga po područjima djelatnosti u Općini Nuštar na dan 9. lipnja 2016. godine .....	76